



VOS REF. Courrier du 18 avril 2019

NOS REF.

REF. DOSSIER TER-PAC-2019-60498-CAS-136469-M0B2V3

INTERLOCUTEUR Christophe DELMER

TÉLÉPHONE 03.20.13.67.94

MAIL rte-cdi-lil-scet-urbanisme@rte-france.com

OBJET Collecte des informations en vue du Porter à
Connaissance du ScoT du Syndicat Mixte de l'Oise et
du Plateau Picard

MARCQ EN BAROEUL, le 26/04/2019

Direction Départementale des Territoire
de l'OISE

40, rue Jean Racine

BP 20137

60 021 BEAUVAIS Cedex

A l'attention du Responsable du service de
l'aménagement, de l'urbanisme de l'énergie

Madame,

Nous faisons suite à votre courrier reçu le 18/04/2019, par lequel vous nous sollicitez pour la collecte des informations en vue du Porter à Connaissance de l'élaboration du **Schéma de Cohérence Territoriale (SCoT)** du Syndicat Mixte de l'Oise et du Plateau Picard.

Nous vous informons que, sur le territoire couvert par ce document d'urbanisme sont implantés plusieurs ouvrages de transport d'énergie électrique et des postes électriques de transformation (voir annexe n°1).

Vous trouverez en annexe à ce courrier une carte et l'atlas cartographique concernées par le réseau RTE permettant de les situer.

Nous vous informons également que le tracé de nos ouvrages en exploitation est disponible au format SIG sur le site de l'Open Data \ Réseaux Énergies (<https://opendata.reseaux-energies.fr>) Vous pouvez télécharger ces données en vous y connectant.

Il conviendrait de mentionner l'existence de ces ouvrages existants dans le projet de SCoT que vous nous avez adressé, et de reporter leurs tracés dans les documents graphiques.



En application de l'article L.123-9 du Code de l'urbanisme, nous vous demandons de bien vouloir nous transmettre un dossier complet du projet d'arrêt du SCoT afin d'être en mesure d'émettre un avis. De préférence, nous souhaiterions recevoir le dossier du projet d'arrêt du SCoT via un lien de téléchargement.

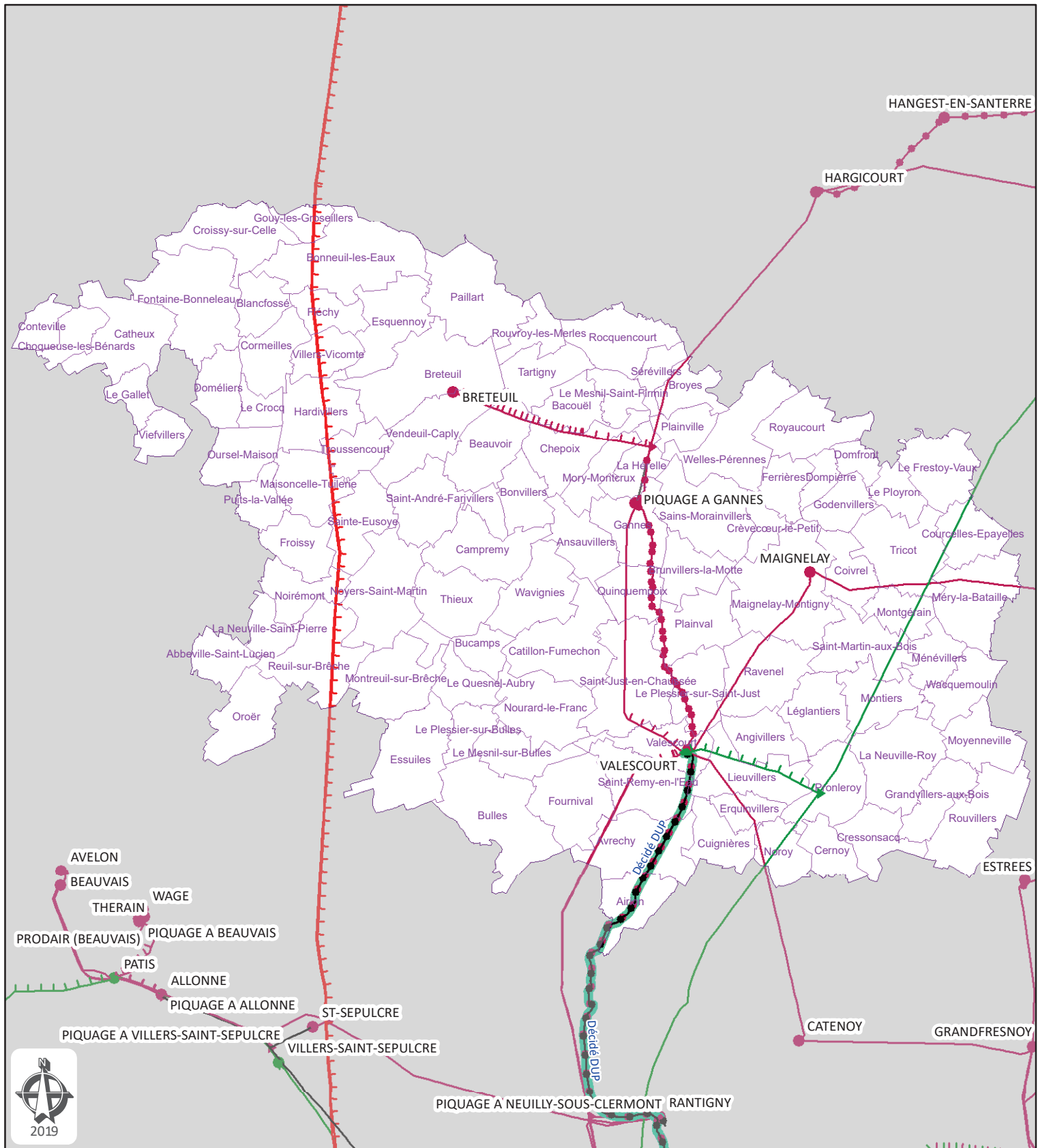
A titre de rappel, nous souhaitons d'une manière générale, être consultés sur toute demande de permis de construire, lotir ou certificat d'urbanisme, afin de vérifier la compatibilité des projets de construction avec nos ouvrages par référence aux règles de l'Arrêté Interministériel du 17 mai 2001. Le Service en charge de ces questions est **RTE – Groupe Maintenance Réseau NORD-OUEST – 14 avenue des Louvresses – 92230 GENNEVILLIERS.**

Restant à votre disposition pour vous fournir tout renseignement complémentaire que vous pourriez désirer, nous vous prions d'agréer, Madame, l'assurance de notre considération distinguée.

Anne-Marie REYNARD
Directrice Adjointe du Centre Développement & Ingénierie Lille
Chef du Service Concertation Environnement Tiers

PJ :

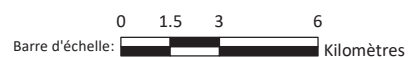
- Carte ;
- Atlas cartographique ;
- Annexe n°1: Ouvrages de transport d'énergie électrique et les postes électriques de transformation ;

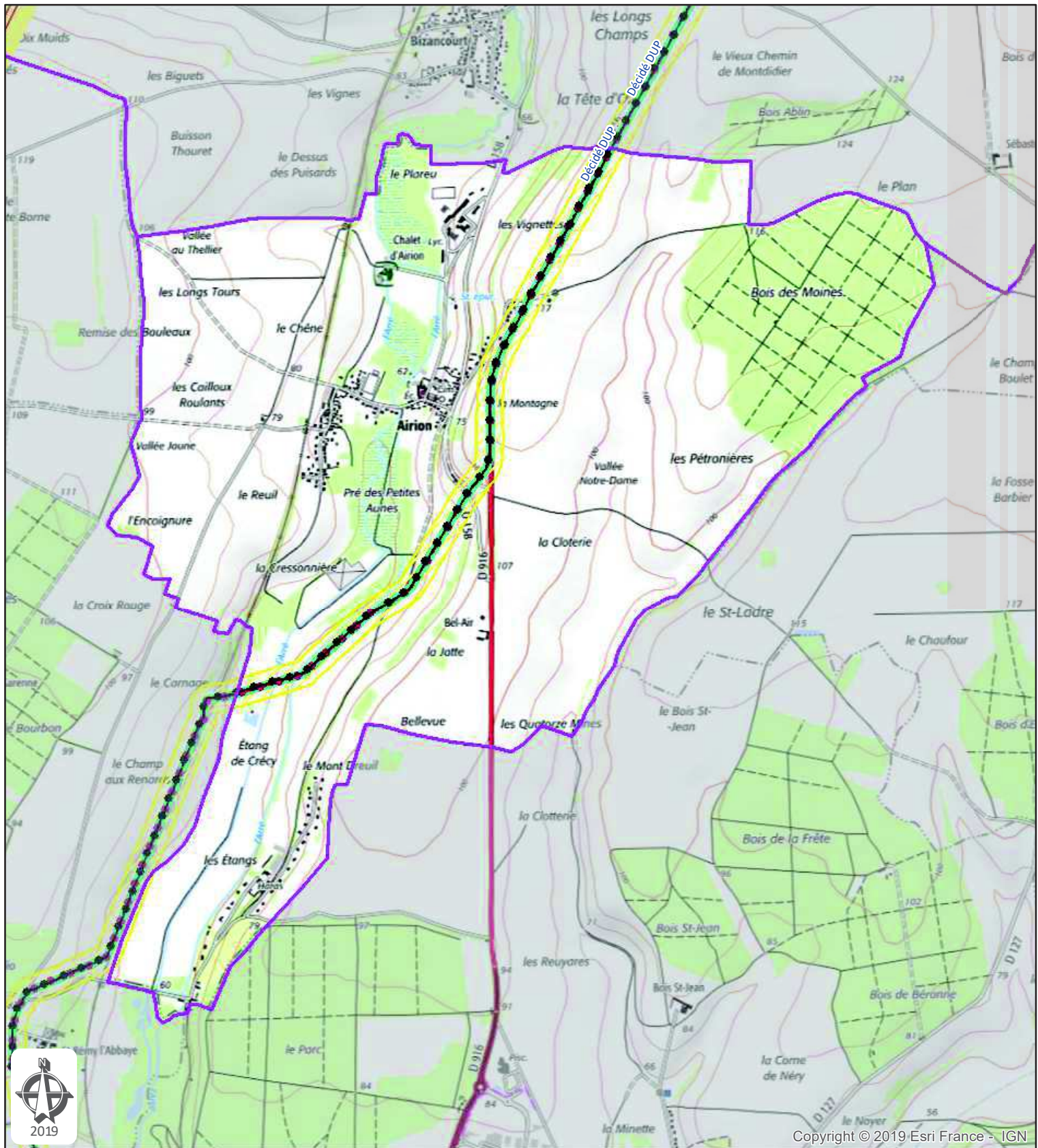


Plan de zonage du réseau de transport électrique de tension ≥ 45 kV (décret n°91-1147 du 14 octobre 1991 arrêté du 16 novembre 1994)



SCoT Syndicat Mixte de l'Oise et du Plateau Picard



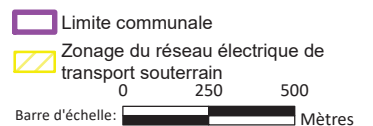


Copyright © 2019 Esri France - IGN



Commune de Airion
Département: OISE

Plan de zonage du réseau
de transport électrique de tension ≥ 45 kV
(décret n°91-1147 du 14 octobre 1991
arrêté du 16 novembre 1994)



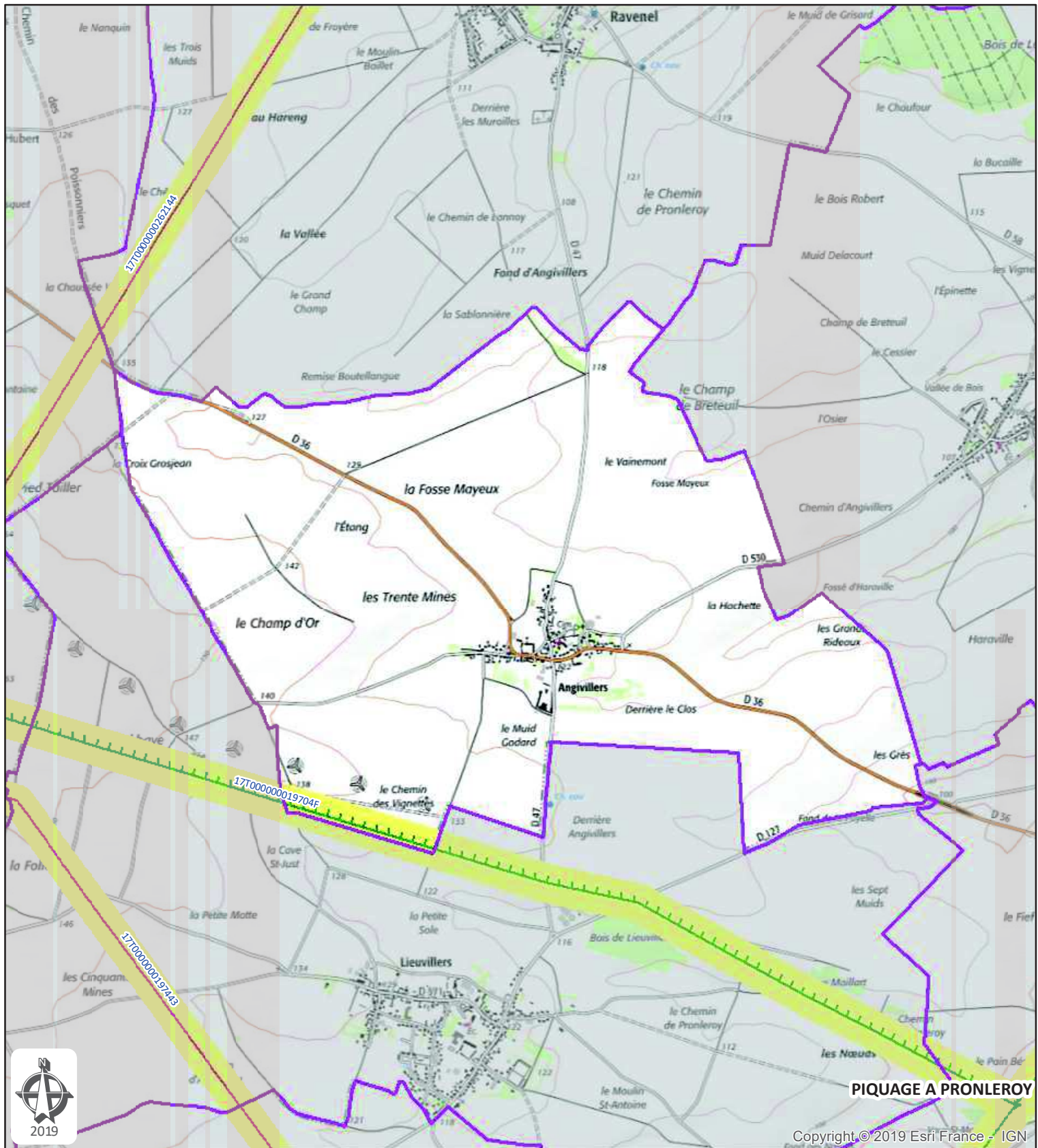
Décidé DUP, LIAISON 90 kV N0 1 CARRIERES - VALESCOURT

Décidé DUP, LIAISON 90 kV N0 1 VALESCOURT - RANTIGNY

Carte réalisée par DDI/CDIL/SCET/CDR/2018
RTE ne pourra être tenu responsable de l'usage
qui pourrait être fait des données mises à disposition.
Fond de carte SCAN25 IGN (Licence n° 2010-DPGC03-83)

RTE - NORD-OUEST
14 AVENUE DES LOUVRESSES - 92230 GENNEVILLIERS
Tél. 01 82 64 36 00

Date d'enregistrement : 26/04/2019 12:55:00
Nom du document: 37
Utilisateur: Delmerchr



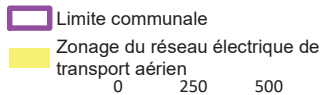
PIQUAGE A PRONEROY

Copyright © 2019 Esri France - IGN



Commune de Angivillers
Département: OISE

Plan de zonage du réseau
 de transport électrique de tension ≥ 45 kV
 (décret n°91-1147 du 14 octobre 1991
 arrêté du 16 novembre 1994)



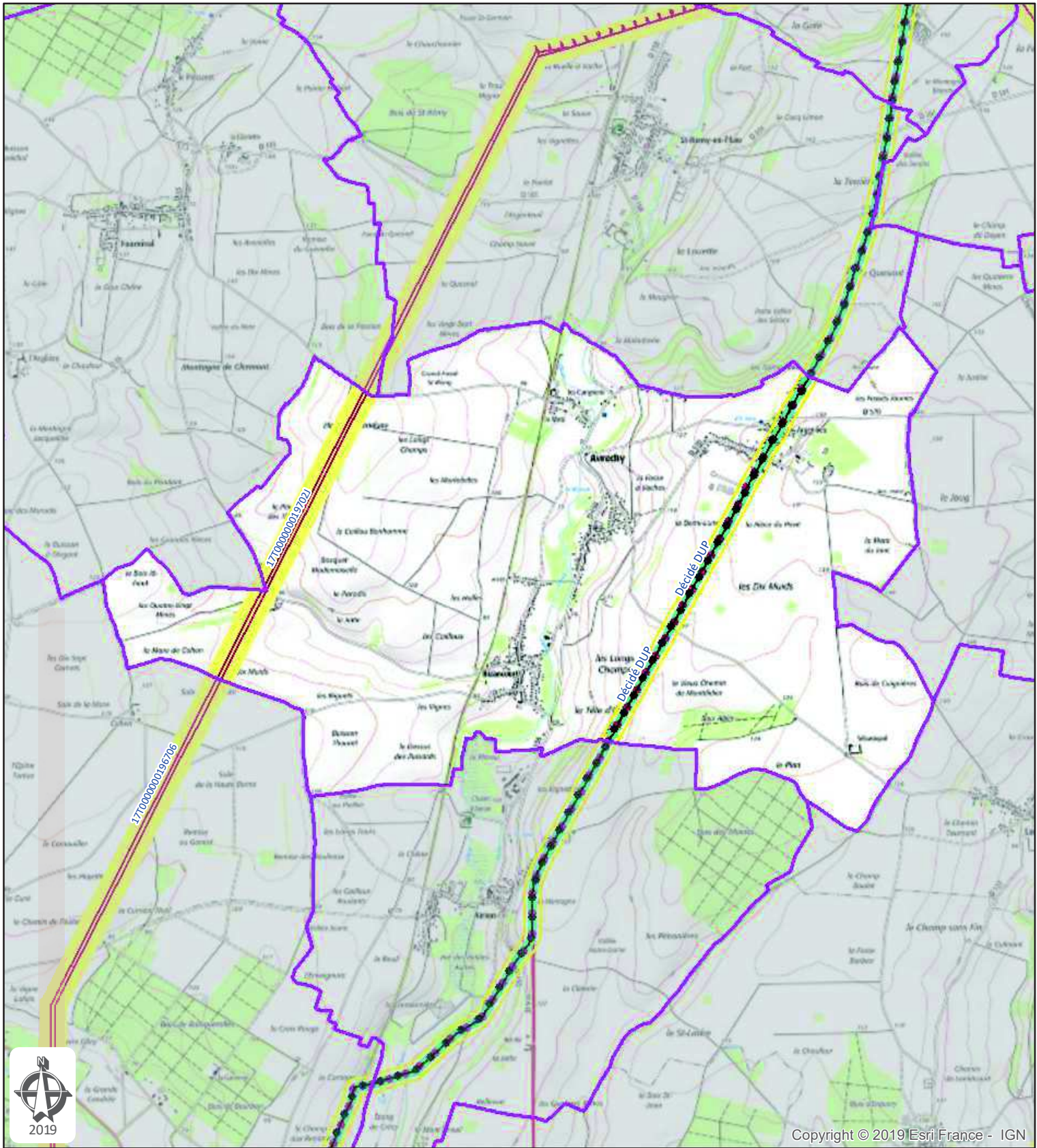
Barre d'échelle: 0 250 500 Mètres

Date d'enregistrement : 26/04/2019 12:55:00
 Nom du document: 37
 Utilisateur: Delmerch

17T00000019704F, LIAISON 225kV NO 1 CARRIERES - ROYE - VALESCOURT

Carte réalisée par DDI/CDIL/SCET/CDR/2018
 RTE ne pourra être tenu responsable de l'usage
 qui pourrait être fait des données mises à disposition.
 Fond de carte SCAN25 IGN (Licence n° 2010-DPGC03-83)

RTE - NORD-OUEST
 14 AVENUE DES LOUVRESSES - 92230 GENNEVILLIERS
 Tél. 01 82 64 36 00



Copyright © 2019 Esri France - IGN



Commune de Avrechy
Département: OISE

Plan de zonage du réseau
de transport électrique de tension ≥ 45 kV
(décret n°91-1147 du 14 octobre 1991
arrêté du 16 novembre 1994)



- Limite communale
- Zonage du réseau électrique de transport aérien
- Zonage du réseau électrique de transport souterrain

0 250 500 1000

Barre d'échelle: Mètres

1770000000196706, LIAISON 63kV NO 2 CARRIERES-VALESCOURT

177000000019702, LIAISON 63kV NO 1 CARRIERES-RANTIGNY-VALESCOURT

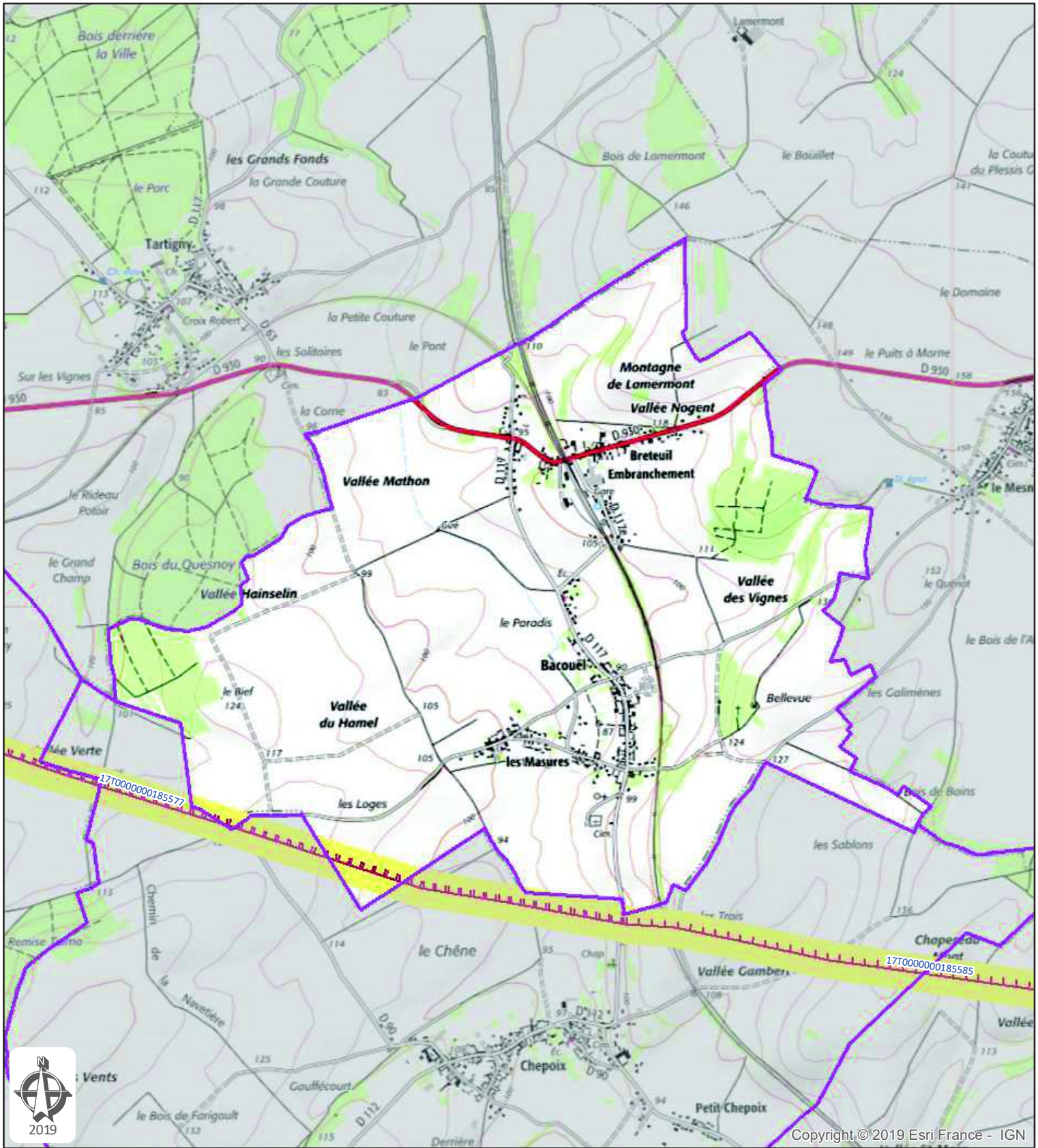
Décidé DUP, LIAISON 90 kV NO 1 CARRIERES - VALESCOURT

Décidé DUP, LIAISON 90 kV NO 1 VALESCOURT - RANTIGNY

Carte réalisée par DDI/CDIL/SCET/CDR/2018
RTE ne pourra être tenu responsable de l'usage
qui pourrait être fait des données mises à disposition.
Fond de carte SCAN25 IGN (Licence n° 2010-DPGC03-83)

RTE - NORD-OUEST
14 AVENUE DES LOUVRESSES - 92230 GENNEVILLIERS
Tél. 01 82 64 36 00

Date d'enregistrement : 26/04/2019 12:55:00
Nom du document: 37
Utilisateur: Delmerchr



Copyright © 2019 Esri France - IGN



Commune de Bacouël
Département: OISE

Plan de zonage du réseau
de transport électrique de tension ≥ 45 kV
(décret n°91-1147 du 14 octobre 1991
arrêté du 16 novembre 1994)



Limite communale
 Zonage du réseau électrique de transport aérien
 0 250 500
 Barre d'échelle: Mètres

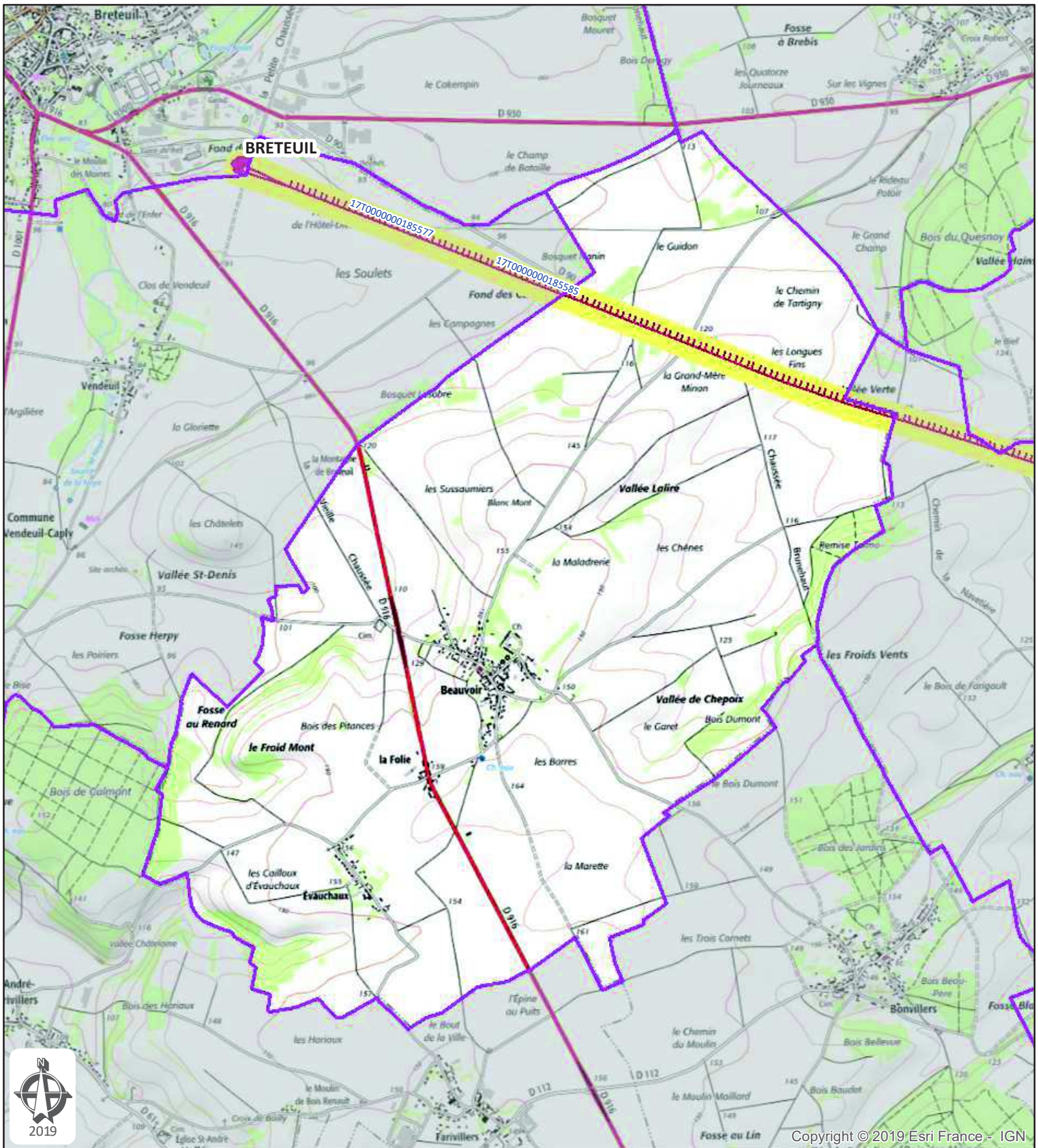
17T000000185577, LIAISON 63kV NO 1 BRETEUIL-GANNES(S.N.C.F.)-VALESCOURT

17T000000185585, LIAISON 63kV NO 2 BRETEUIL - HARGICOURT - VALESCOURT

Carte réalisée par DDI/CDIL/SCET/CDR/2018
RTE ne pourra être tenu responsable de l'usage
qui pourrait être fait des données mises à disposition.
Fond de carte SCAN25 IGN (Licence n° 2010-DPGC03-83)

RTE - NORD-OUEST
14 AVENUE DES LOUVRESSES - 92230 GENNEVILLIERS
Tél. 01 82 64 36 00

Date d'enregistrement : 26/04/2019 12:55:00
Nom du document: 37
Utilisateur: Delmerchr

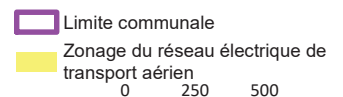


Copyright © 2019 Esri France - IGN



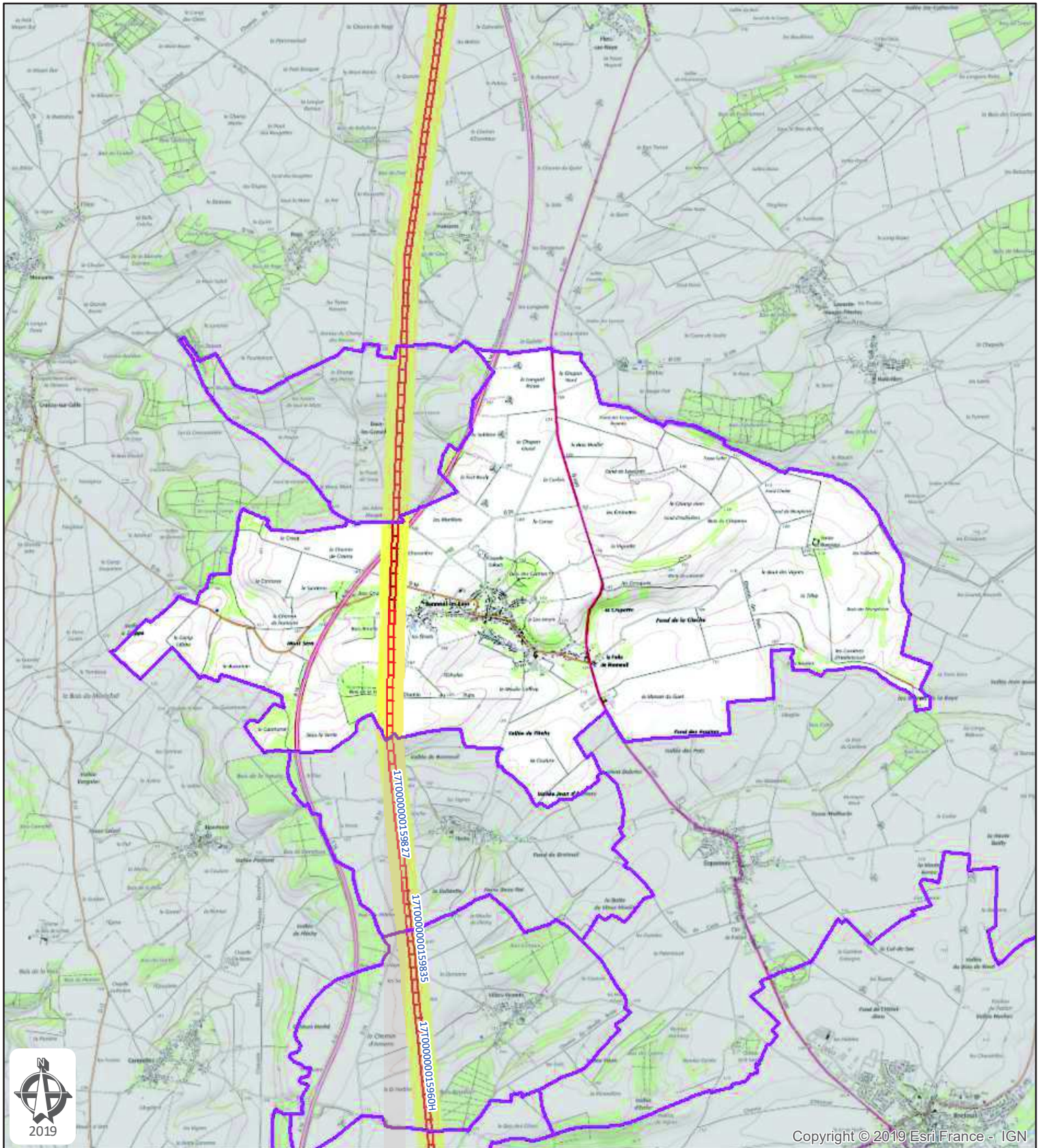
Commune de Beauvoir
Département: OISE

Plan de zonage du réseau
de transport électrique de tension ≥ 45 kV
(décret n°91-1147 du 14 octobre 1991
arrêté du 16 novembre 1994)



17T0000000185577, LIAISON 63kV NO 1 BRETEUIL-GANNES(S.N.C.F.)-VALESCOURT

17T0000000185585, LIAISON 63kV NO 2 BRETEUIL - HARGICOURT - VALESCOURT



Copyright © 2019 Esri France - IGN



Commune de Bonneuil-les-Eaux
Département: OISE

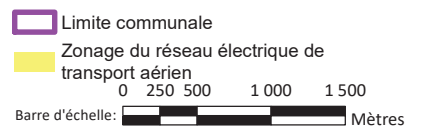
Plan de zonage du réseau
 de transport électrique de tension ≥ 45 kV
 (décret n°91-1147 du 14 octobre 1991
 arrêté du 16 novembre 1994)

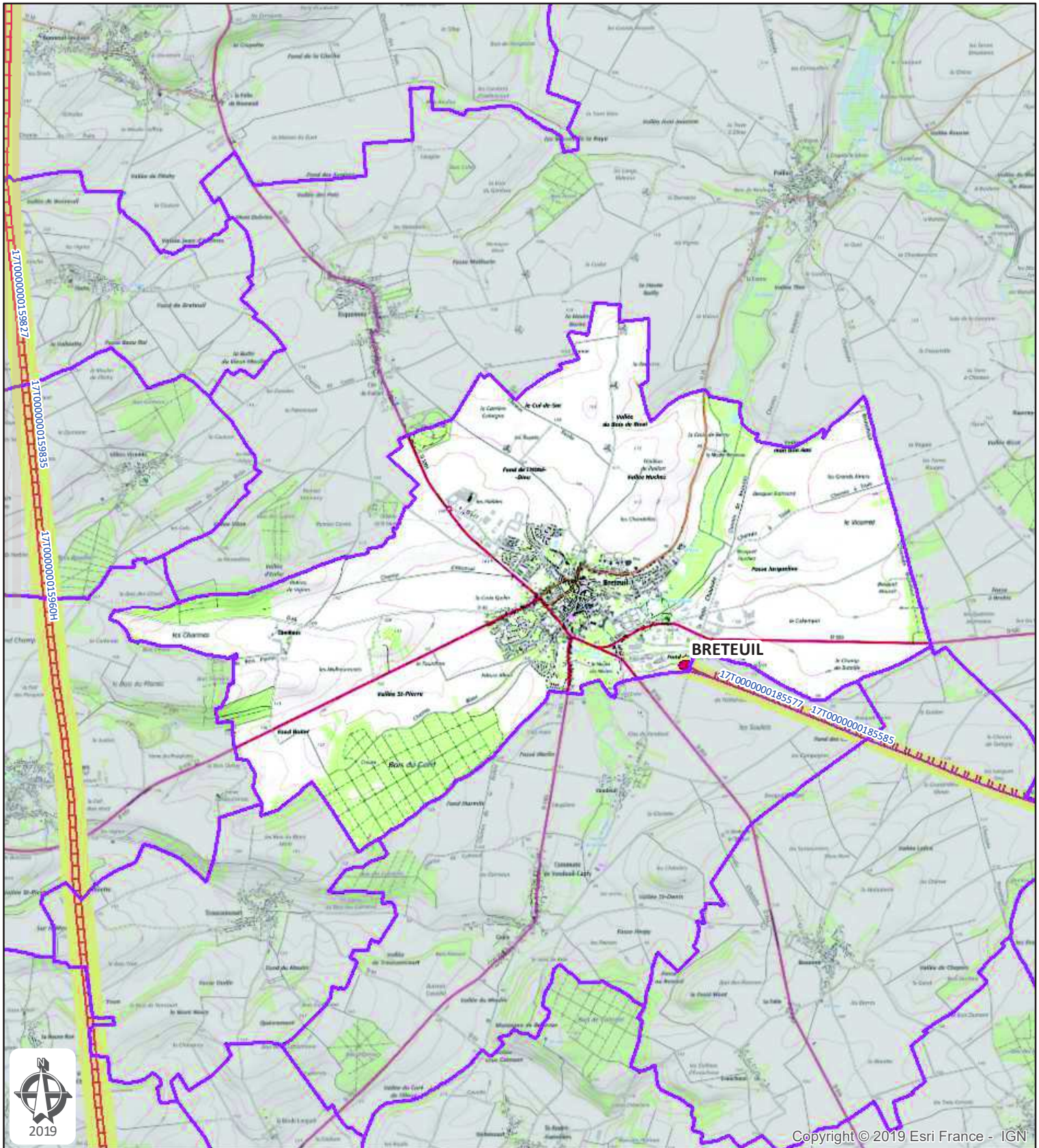


17T000000015960H, LIAISON 400kV N0 1 ARGOEUVES - TERRIER

17T00000000159827, LIAISON 400kV N0 2 ARGOEUVES-TERRIER

17T00000000159835, LIAISON 400kV N0 3 ARGOEUVES-TERRIER





Copyright © 2019 Esri France - IGN



Commune de Breteuil
Département: OISE

Plan de zonage du réseau
 de transport électrique de tension ≥ 45 kV
 (décret n°91-1147 du 14 octobre 1991
 arrêté du 16 novembre 1994)



17T0000000185577, LIAISON 63kV NO 1 BRETEUIL-GANNES(S.N.C.F.)-VALESCOURT

17T00000000185585, LIAISON 63kV NO 2 BRETEUIL - HARGICOURT - VALESCOURT

Poste électrique 63 kV

□ Limite communale

■ Zonage du réseau électrique de transport aérien

0 250 500 1 000 1 500

Barre d'échelle: Mètres

Carte réalisée par DDI/CDIL/SCET/CDR/2018
 RTE ne pourra être tenu responsable de l'usage
 qui pourrait être fait des données mises à disposition.
 Fond de carte SCAN25 IGN (Licence n° 2010-DPGC03-83)

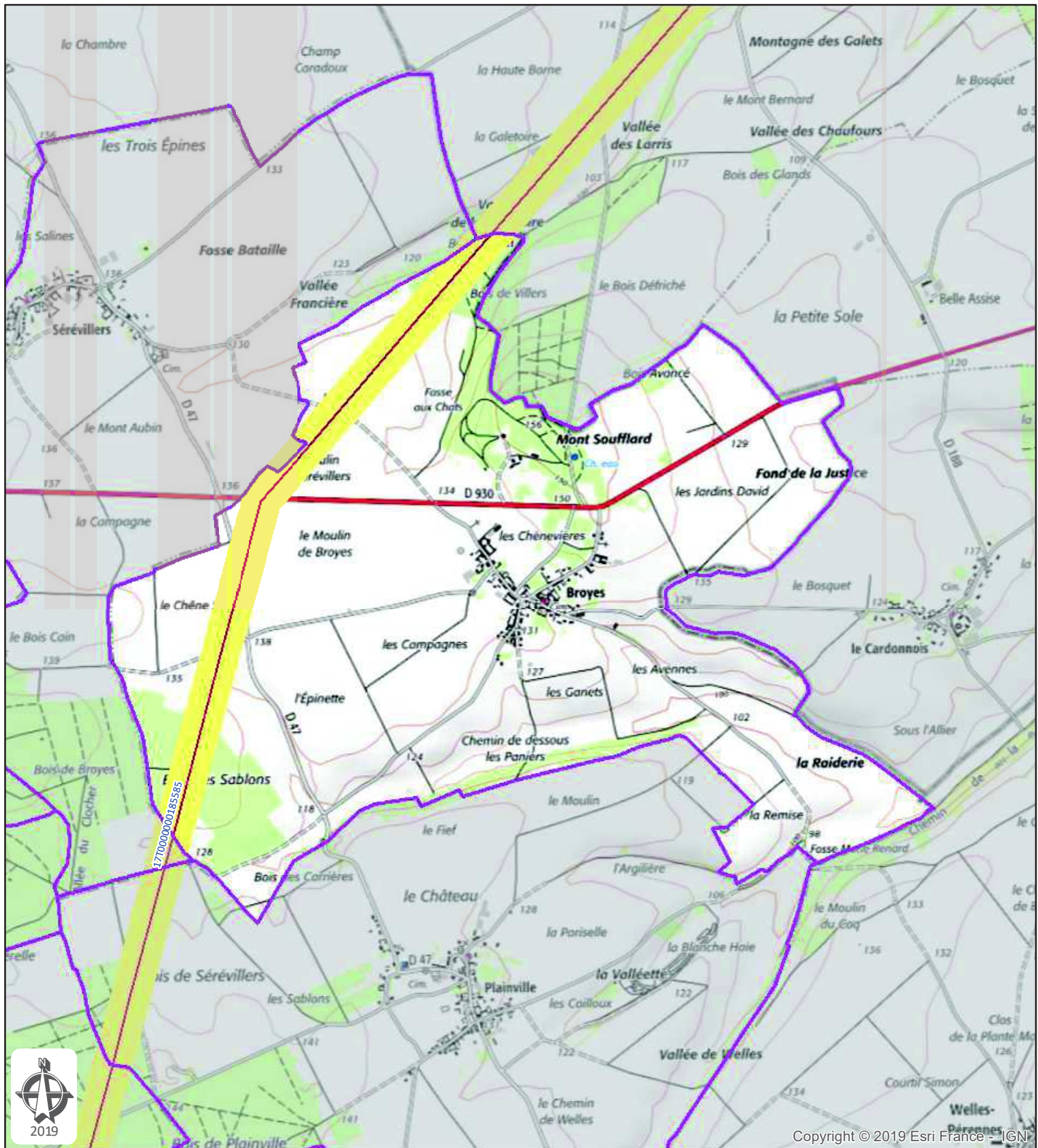
RTE - NORD-OUEST
 14 AVENUE DES LOUVRESSES - 92230 GENNEVILLIERS
 Tél. 01 82 64 36 00

Date d'enregistrement : 26/04/2019 12:55:00

Nom du document: 37

Utilisateur: Delmerchr

Page 7 sur 47



Copyright © 2019 Esri France - IGN



Commune de Broys
Département: OISE

Plan de zonage du réseau
de transport électrique de tension ≥ 45 kV
(décret n°91-1147 du 14 octobre 1991
arrêté du 16 novembre 1994)



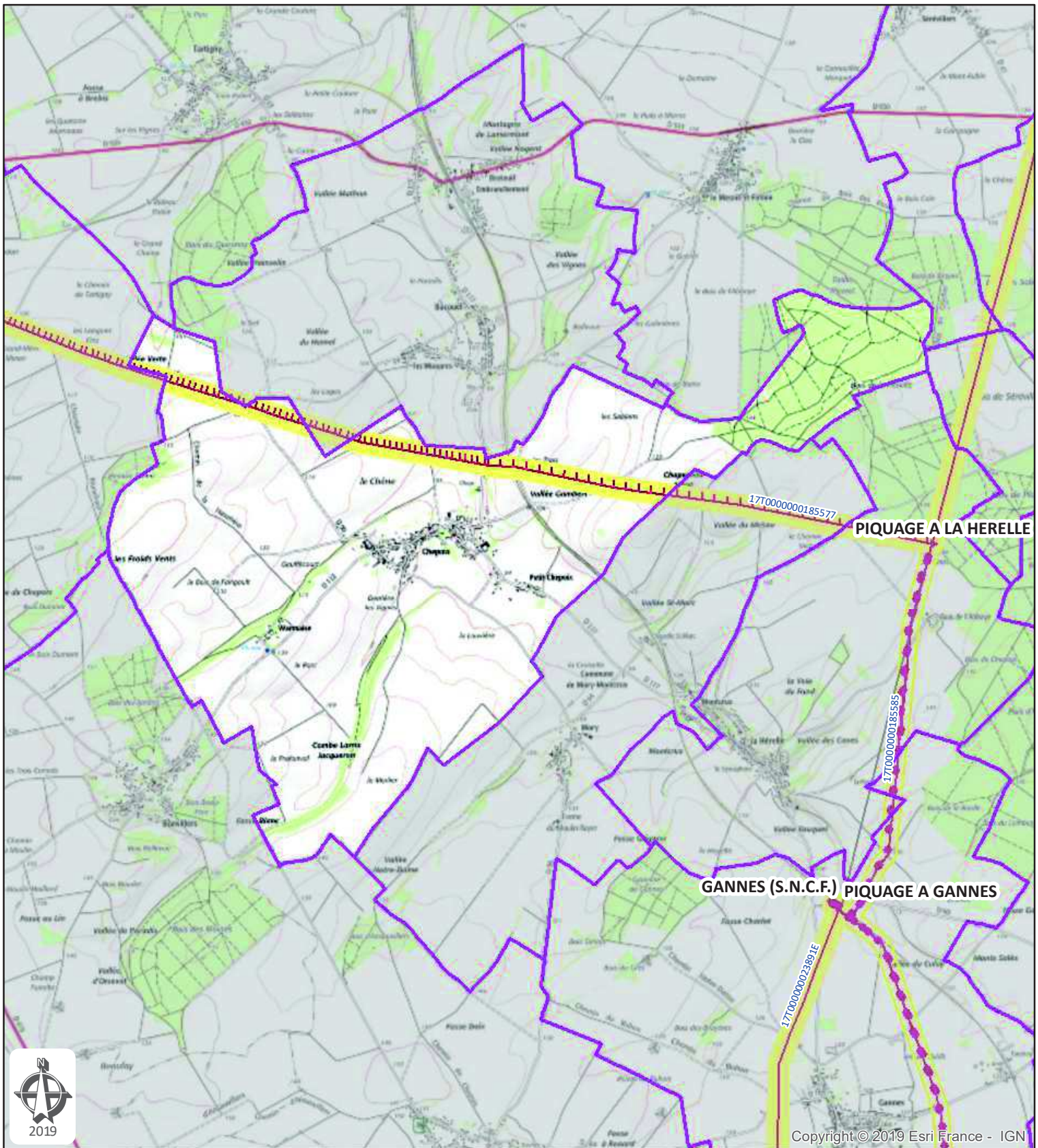
Limite communale
 Zonage du réseau électrique de transport aérien
 0 250 500
 Barre d'échelle: Mètres

17T000000185585, LIAISON 63kV NO 2 BRETEUIL - HARGICOURT - VALESCOURT

Carte réalisée par DDI/CDIL/SCET/CDR/2018
RTE ne pourra être tenu responsable de l'usage
qui pourrait être fait des données mises à disposition.
Fond de carte SCAN25 IGN (Licence n° 2010-DPGC03-83)

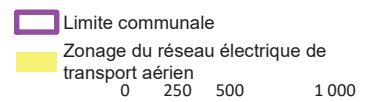
RTE - NORD-OUEST
14 AVENUE DES LOUVRESSES - 92230 GENNEVILLIERS
Tél. 01 82 64 36 00

Date d'enregistrement : 26/04/2019 12:55:00
Nom du document: 37
Utilisateur: Delmerchr



Commune de Chepoix
Département: OISE

Plan de zonage du réseau
 de transport électrique de tension ≥ 45 kV
 (décret n°91-1147 du 14 octobre 1991
 arrêté du 16 novembre 1994)



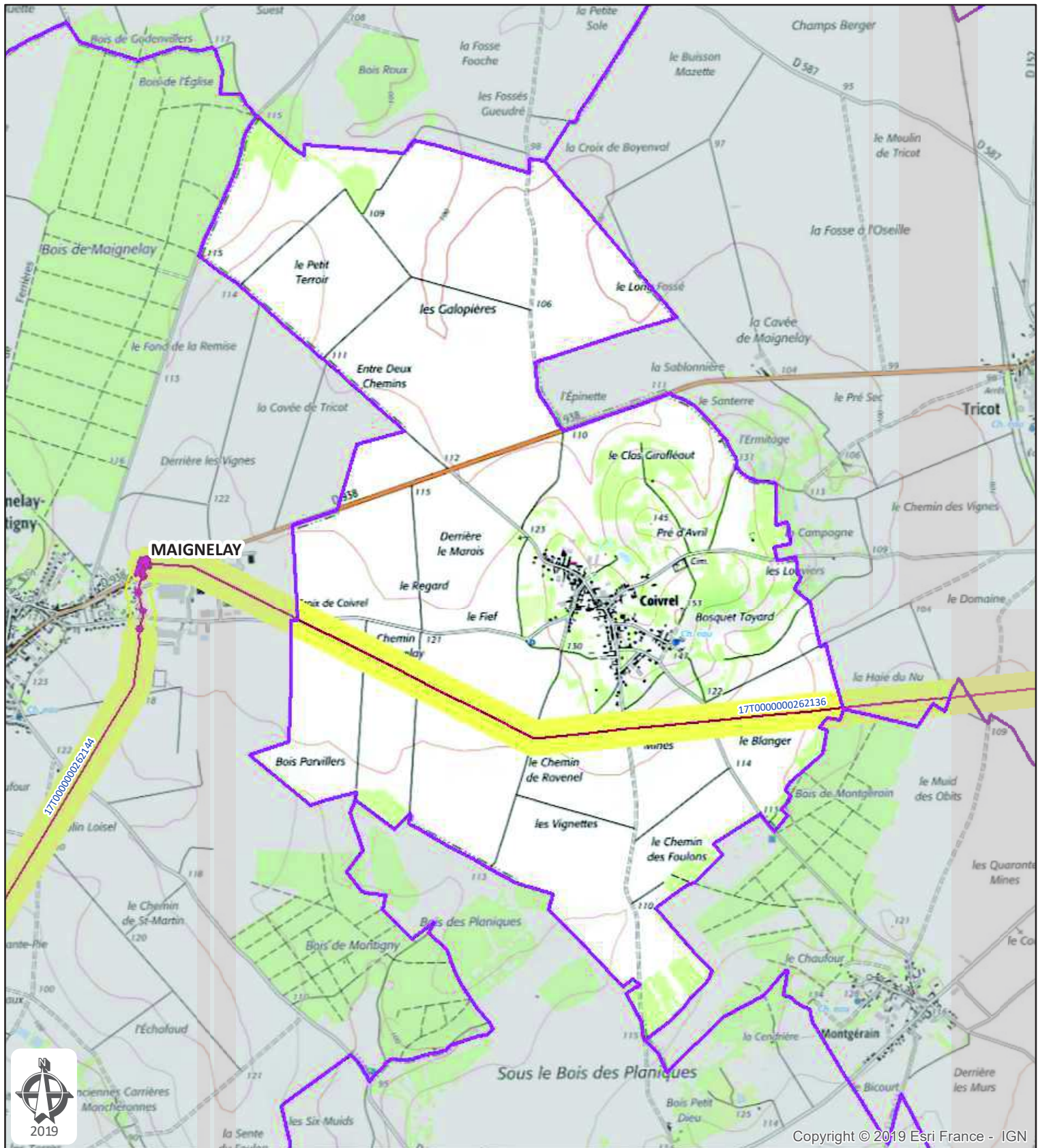
17T0000000185577, LIAISON 63kV NO 1 BRETEUIL-GANNES(S.N.C.F.)-VALESCOURT

17T0000000185585, LIAISON 63kV NO 2 BRETEUIL - HARGICOURT - VALESCOURT

Carte réalisée par DDI/CDIL/SCET/CDR/2018
 RTE ne pourra être tenu responsable de l'usage
 qui pourrait être fait des données mises à disposition.
 Fond de carte SCAN25 IGN (Licence n° 2010-DPGC03-83)

RTE - NORD-OUEST
 14 AVENUE DES LOUVRESSES - 92230 GENNEVILLIERS
 Tél. 01 82 64 36 00

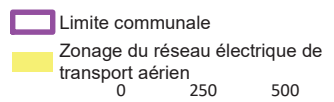
Date d'enregistrement : 26/04/2019 12:55:00
 Nom du document: 37
 Utilisateur: Delmerchr



Copyright © 2019 Esri France - IGN

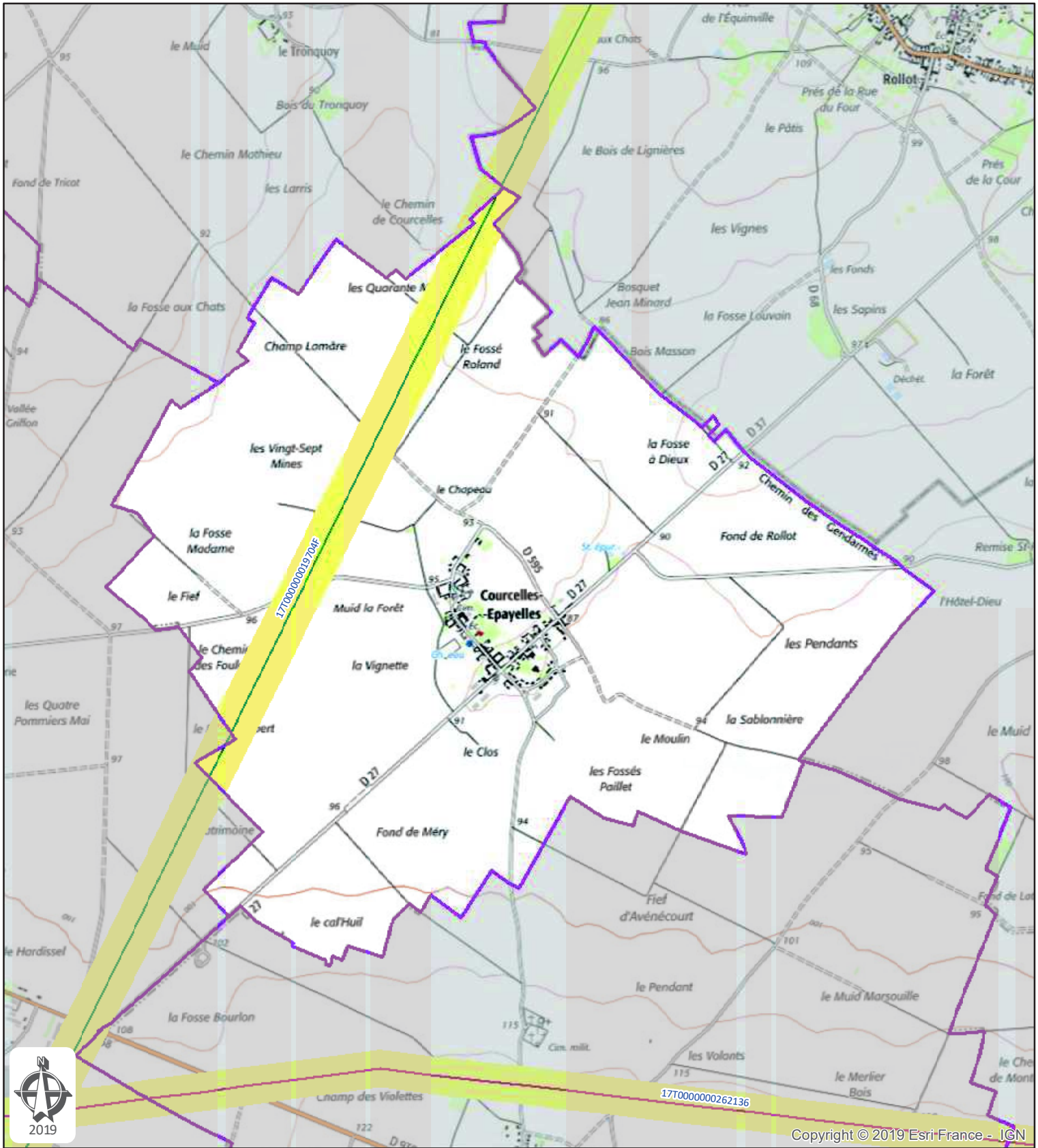
Commune de Coivrel
Département: OISE

Plan de zonage du réseau
 de transport électrique de tension ≥ 45 kV
 (décret n°91-1147 du 14 octobre 1991
 arrêté du 16 novembre 1994)



Barre d'échelle: 0 250 500 Mètres

17T0000000262136, LIAISON 63kV NO 1 MAIGNELAY-MATZ (RESSONS SUR)

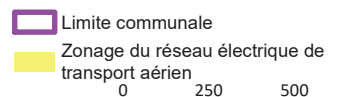


Copyright © 2019 Esri France - IGN



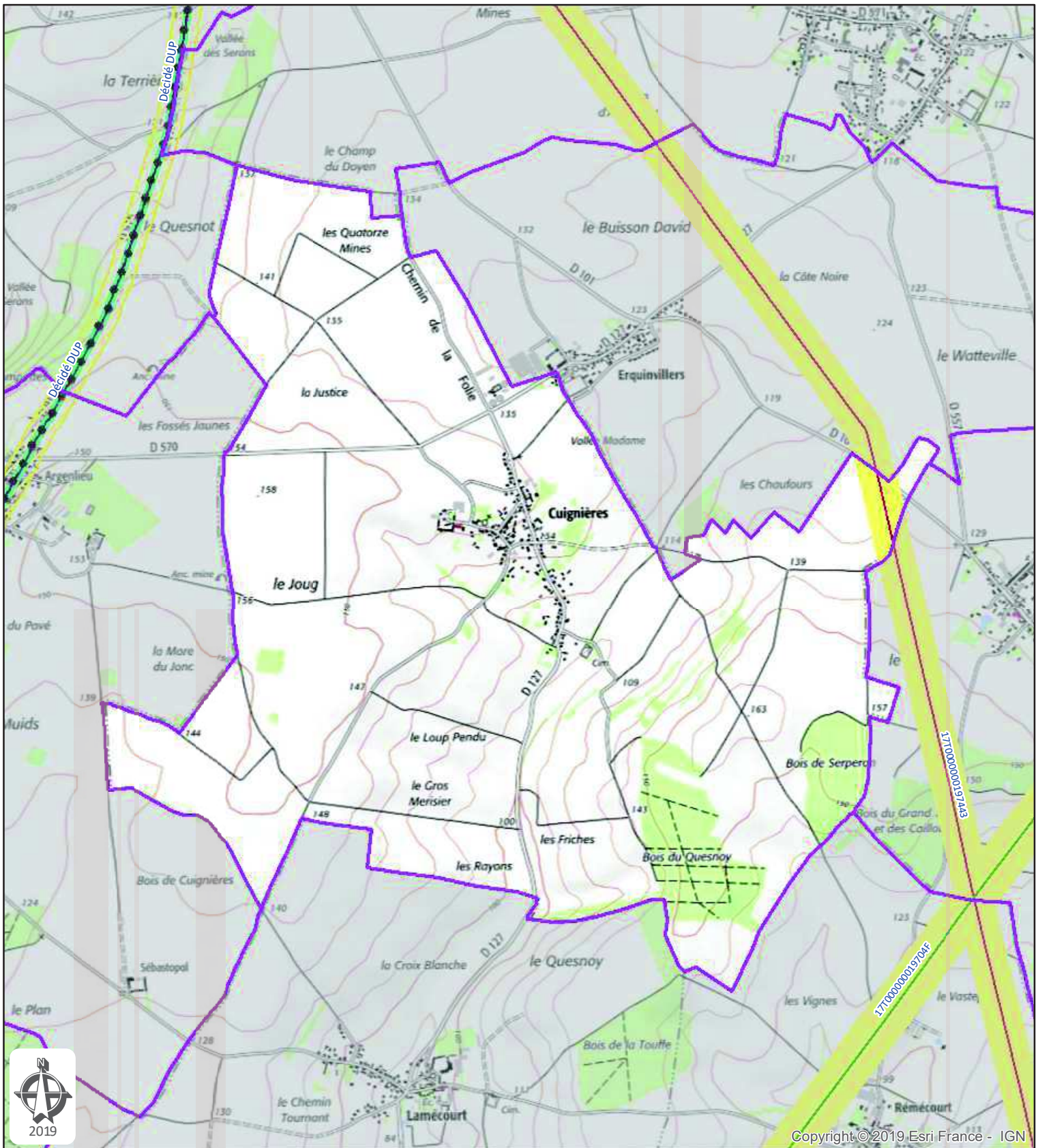
Commune de Courcelles-Epayelles
Département: OISE

Plan de zonage du réseau
 de transport électrique de tension ≥ 45 kV
 (décret n°91-1147 du 14 octobre 1991
 arrêté du 16 novembre 1994)



Barre d'échelle: 0 250 500 Mètres

17700000019704F, LIAISON 225kV NO 1 CARRIERES - ROYE - VALESCOURT

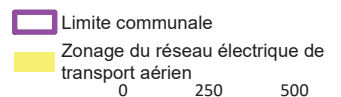


Copyright © 2019 Esri France - IGN



Commune de Cuinières
Département: OISE

Plan de zonage du réseau
de transport électrique de tension ≥ 45 kV
(décret n°91-1147 du 14 octobre 1991
arrêté du 16 novembre 1994)



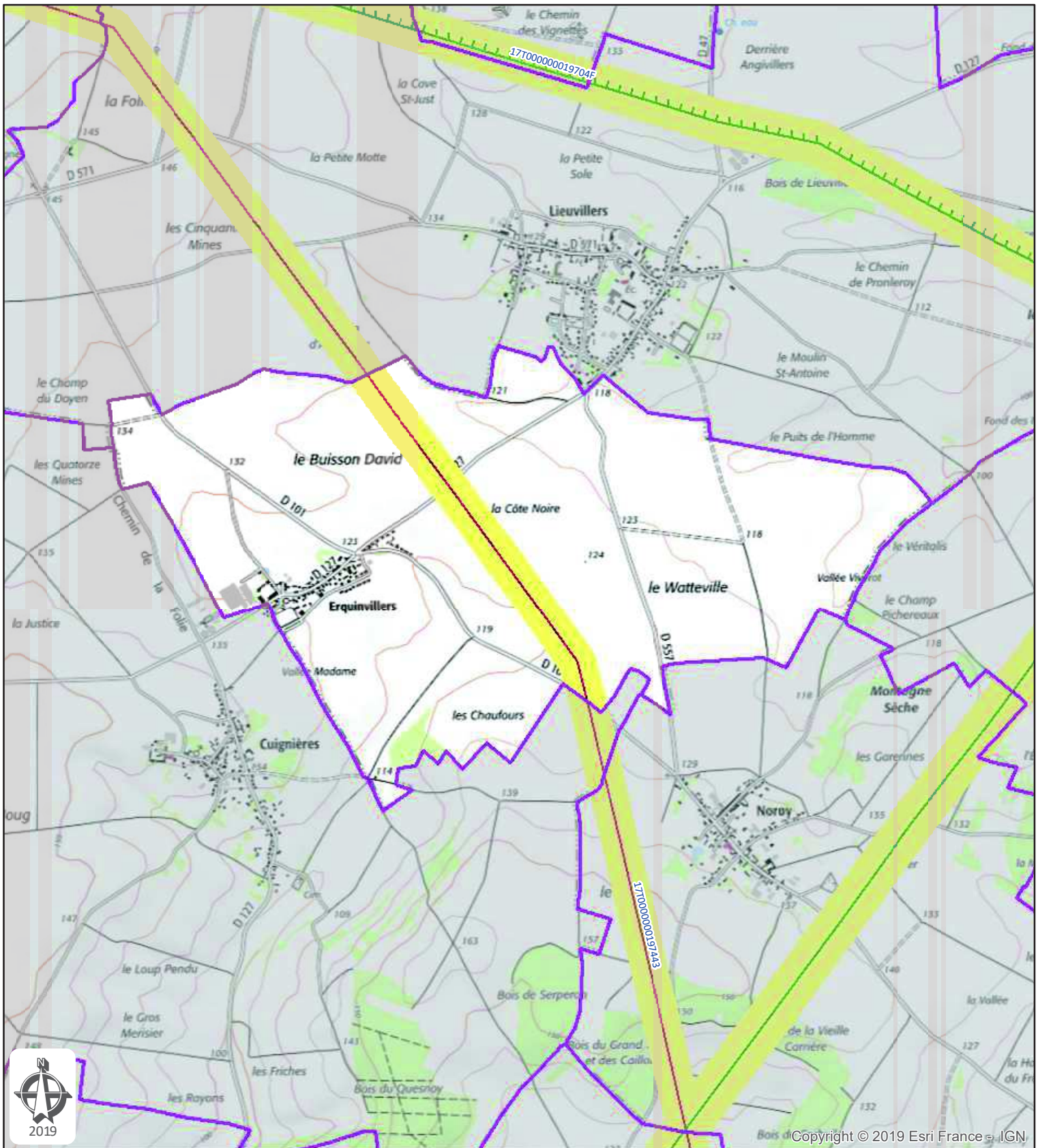
Barre d'échelle: 0 250 500 Mètres

17T0000000197443, LIAISON 63kV NO 1 CATENOY-VALESCOURT

Carte réalisée par DDI/CDIL/SCET/CDR/2018
RTE ne pourra être tenu responsable de l'usage
qui pourrait être fait des données mises à disposition.
Fond de carte SCAN25 IGN (Licence n° 2010-DPGC03-83)

RTE - NORD-OUEST
14 AVENUE DES LOUVRESSES - 92230 GENNEVILLIERS
Tél. 01 82 64 36 00

Date d'enregistrement : 26/04/2019 12:55:00
Nom du document: 37
Utilisateur: Delmerchr



Copyright © 2019 Esri France - IGN

Commune de Erquinvillers
Département: OISE

Plan de zonage du réseau de transport électrique de tension ≥ 45 kV
 (décret n°91-1147 du 14 octobre 1991
 arrêté du 16 novembre 1994)



Limite communale
 Zonage du réseau électrique de transport aérien

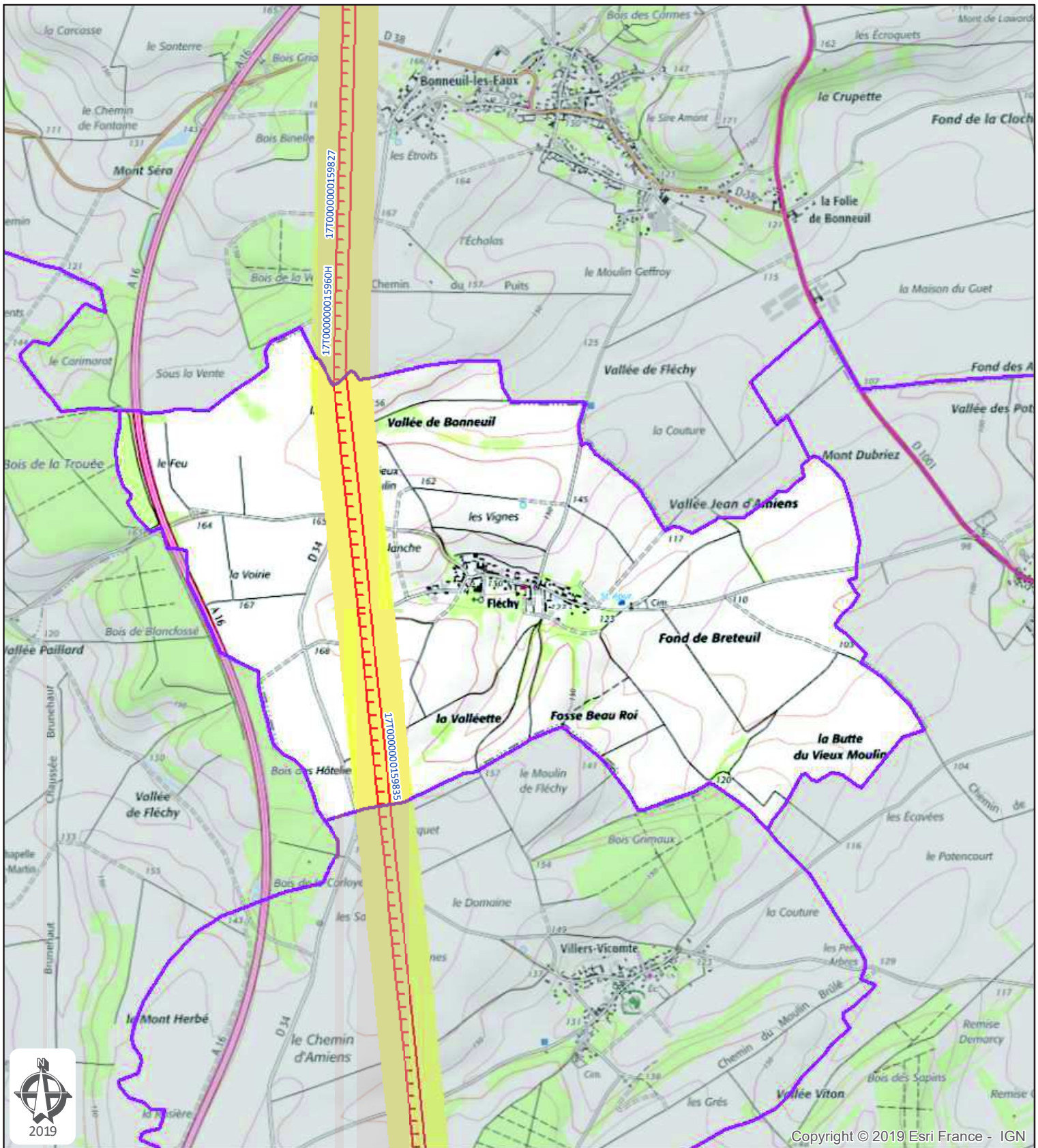


17T000000197443, LIAISON 63kV NO 1 CATENOY-VALESCOURT

Carte réalisée par DDI/CDIL/SCET/CDR/2018
 RTE ne pourra être tenu responsable de l'usage
 qui pourrait être fait des données mises à disposition.
 Fond de carte SCAN25 IGN (Licence n° 2010-DPGC03-83)

RTE - NORD-OUEST
 14 AVENUE DES LOUVRESSES - 92230 GENNEVILLIERS
 Tél. 01 82 64 36 00

Date d'enregistrement : 26/04/2019 12:55:00
 Nom du document: 37
 Utilisateur: Delmerchr



Copyright © 2019 Esri France - IGN



Commune de Fléchy
Département: OISE

Plan de zonage du réseau
de transport électrique de tension ≥ 45 kV
(décret n°91-1147 du 14 octobre 1991
arrêté du 16 novembre 1994)

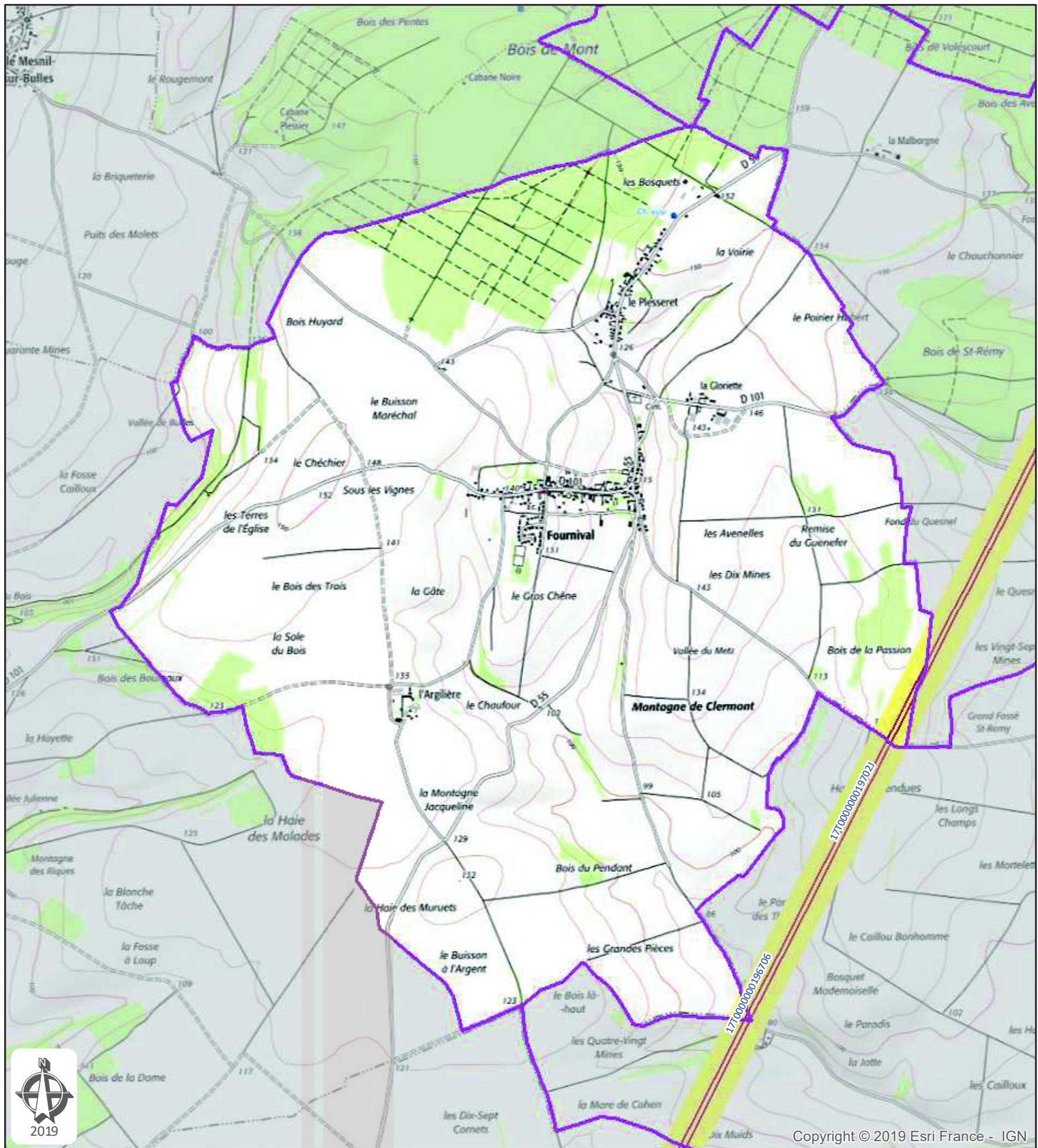


17T000000015960H, LIAISON 400kV N0 1 ARGOEUVES - TERRIER

17T0000000159827, LIAISON 400kV N0 2 ARGOEUVES-TERRIER

17T0000000159835, LIAISON 400kV N0 3 ARGOEUVES-TERRIER

Limite communale
 Zonage du réseau électrique de transport aérien
 0 250 500
 Barre d'échelle: Mètres

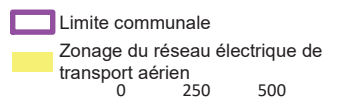


Copyright © 2019 Esri France - IGN



Commune de Fournival
Département: OISE

Plan de zonage du réseau
de transport électrique de tension ≥ 45 kV
(décret n°91-1147 du 14 octobre 1991
arrêté du 16 novembre 1994)



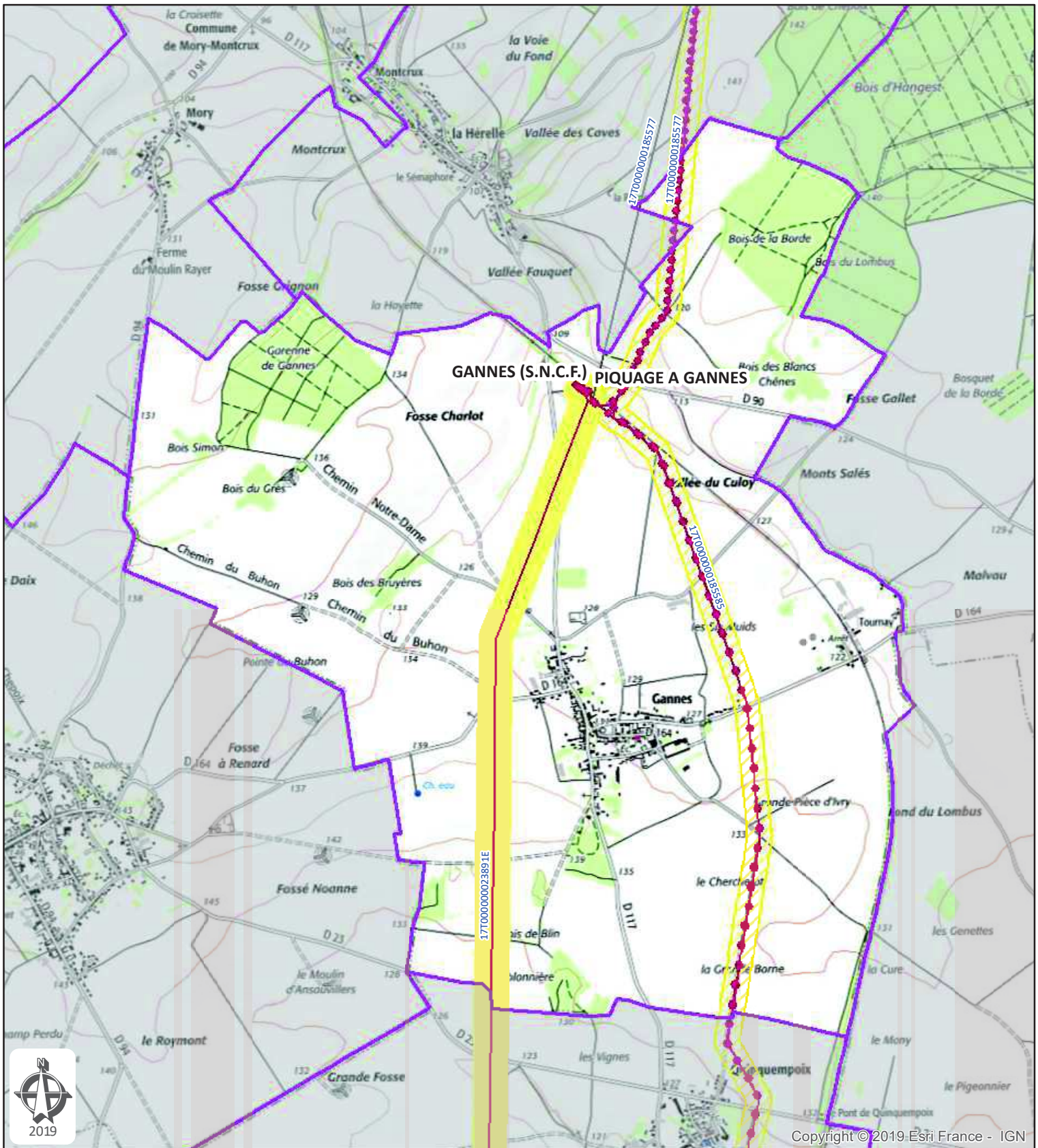
177000000196706, LIAISON 63kV NO 2 CARRIERES-VALESCOURT

17700000019702, LIAISON 63kV NO 1 CARRIERES-RANTIGNY-VALESCOURT

Carte réalisée par DDI/CDIL/SCET/CDR/2018
RTE ne pourra être tenu responsable de l'usage
qui pourrait être fait des données mises à disposition.
Fond de carte SCAN25 IGN (Licence n° 2010-DPGC03-83)

RTE - NORD-OUEST
14 AVENUE DES LOUVRESSES - 92230 GENNEVILLIERS
Tél. 01 82 64 36 00

Date d'enregistrement : 26/04/2019 12:55:00
Nom du document: 37
Utilisateur: Delmerchr



Copyright © 2019 Esri France - IGN



Commune de Gannes
Département: OISE

Plan de zonage du réseau
de transport électrique de tension ≥ 45 kV
(décret n°91-1147 du 14 octobre 1991
arrêté du 16 novembre 1994)



- Limite communale
- Zonage du réseau électrique de transport aérien
- Zonage du réseau électrique de transport souterrain

0 250 500
Barre d'échelle: Mètres

17T0000000185577, LIAISON 63kV NO 1 BRETEUIL-GANNES(S.N.C.F.)-VALESCOURT

17T0000000185585, LIAISON 63kV NO 2 BRETEUIL - HARGICOURT - VALESCOURT

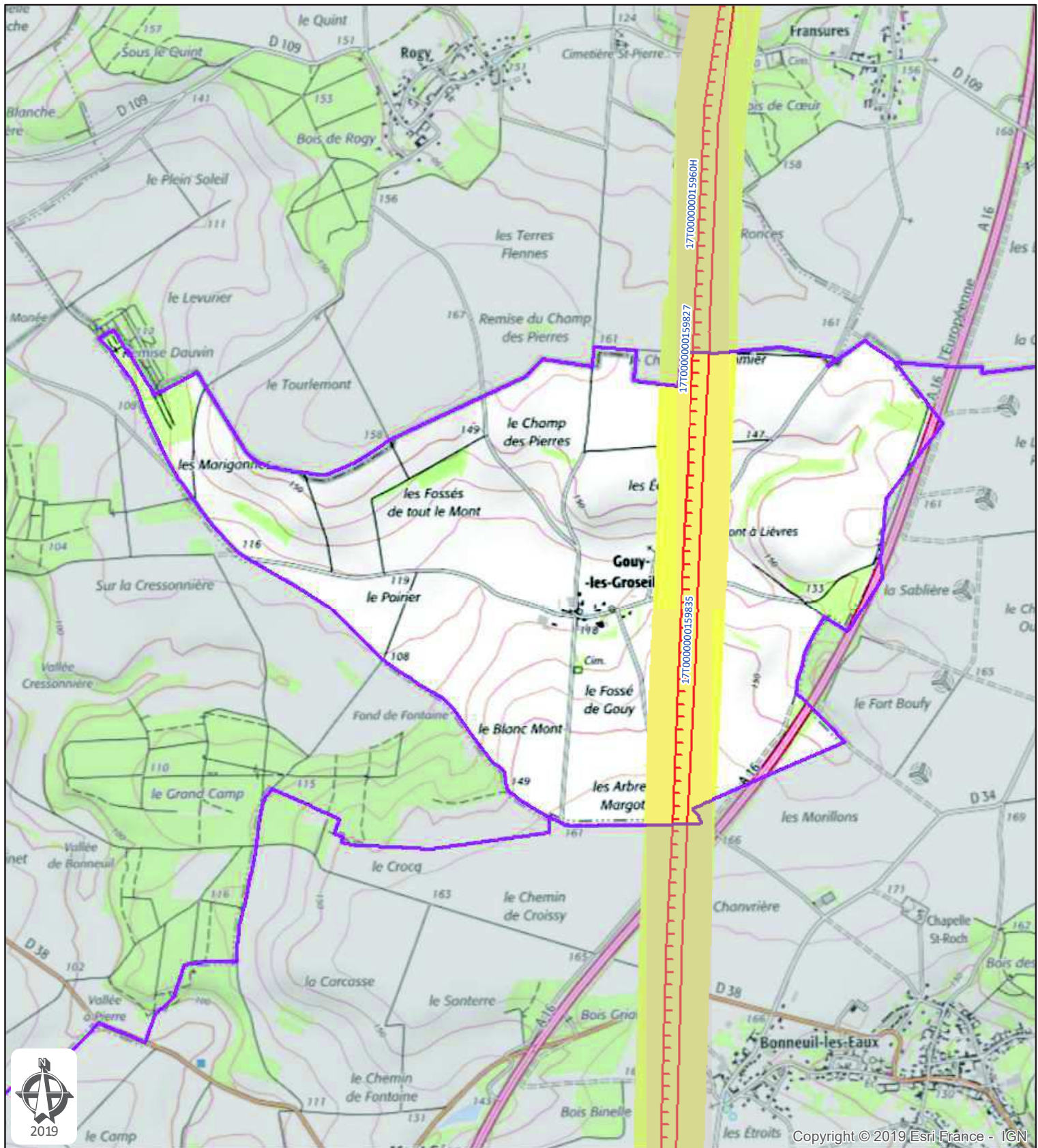
17T000000023891E, LIAISON 63kV NO 2 GANNES (S.N.C.F) - VALESCOURT

Poste électrique 63 kV

Carte réalisée par DDI/CDIL/SCET/CDR/2018
RTE ne pourra être tenu responsable de l'usage
qui pourrait être fait des données mises à disposition.
Fond de carte SCAN25 IGN (Licence n° 2010-DPGC03-83)

RTE - NORD-OUEST
14 AVENUE DES LOUVRESSES - 92230 GENNEVILLIERS
Tél. 01 82 64 36 00

Date d'enregistrement : 26/04/2019 12:55:00
Nom du document: 37
Utilisateur: Delmerchr

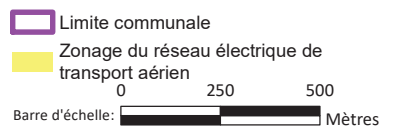


Copyright © 2019 Esri France - IGN



Commune de Gouy-les-Groseillers
Département: OISE

Plan de zonage du réseau
 de transport électrique de tension ≥ 45 kV
 (décret n°91-1147 du 14 octobre 1991
 arrêté du 16 novembre 1994)



17T000000015960H, LIAISON 400kV NO 1 ARGOEUVES - TERRIER

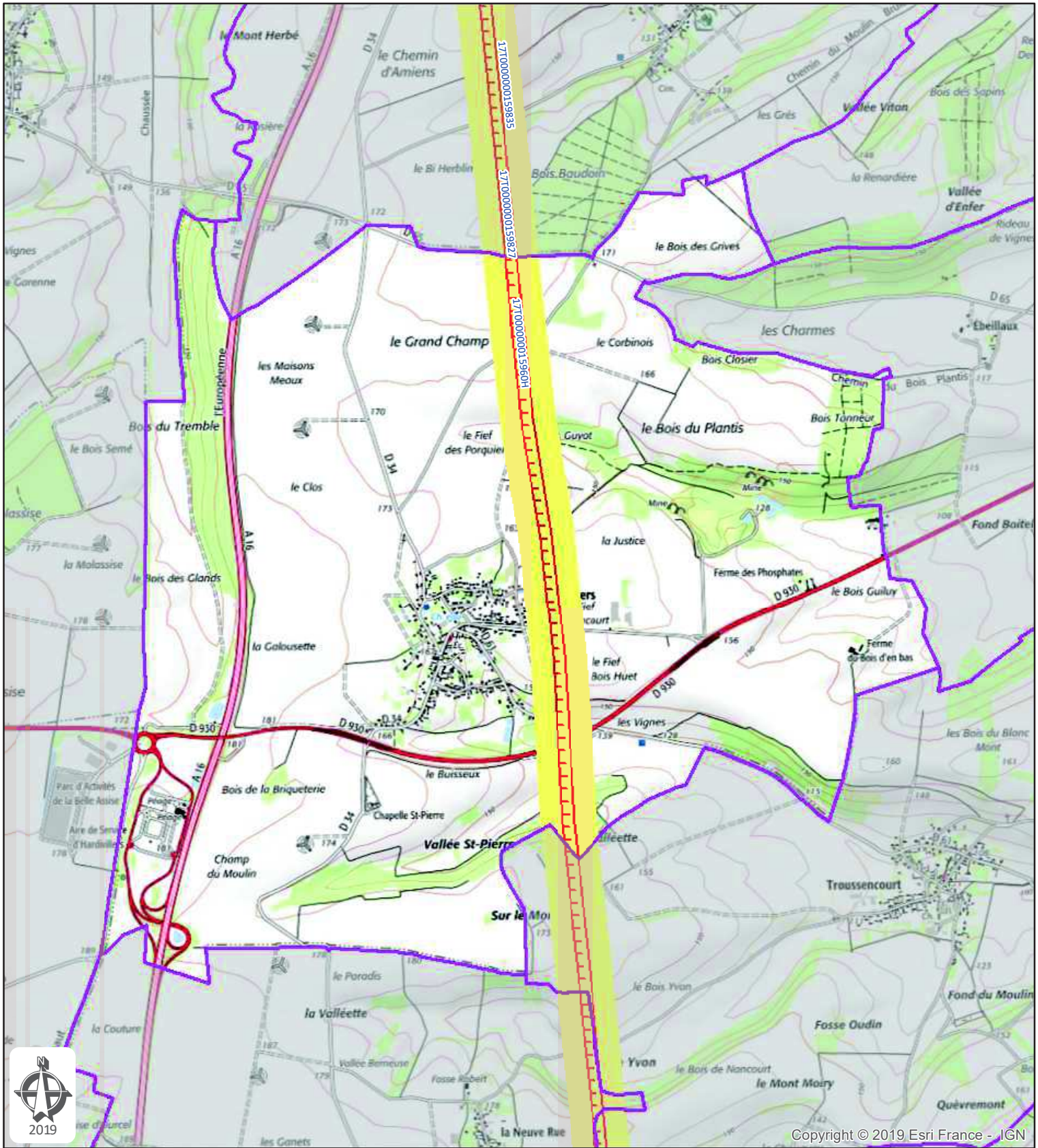
17T0000000159827, LIAISON 400kV NO 2 ARGOEUVES-TERRIER

17T0000000159835, LIAISON 400kV NO 3 ARGOEUVES-TERRIER

Carte réalisée par DDI/CDIL/SCET/CDR/2018
 RTE ne pourra être tenu responsable de l'usage
 qui pourrait être fait des données mises à disposition.
 Fond de carte SCAN25 IGN (Licence n° 2010-DPGC03-83)

RTE - NORD-OUEST
 14 AVENUE DES LOUVRESSES - 92230 GENNEVILLIERS
 Tél. 01 82 64 36 00

Date d'enregistrement : 26/04/2019 12:55:00
 Nom du document: 37
 Utilisateur: Delmerchr



Copyright © 2019, Esri France - IGN



Commune de Hardivillers
Département: OISE

Plan de zonage du réseau
 de transport électrique de tension ≥ 45 kV
 (décret n°91-1147 du 14 octobre 1991
 arrêté du 16 novembre 1994)



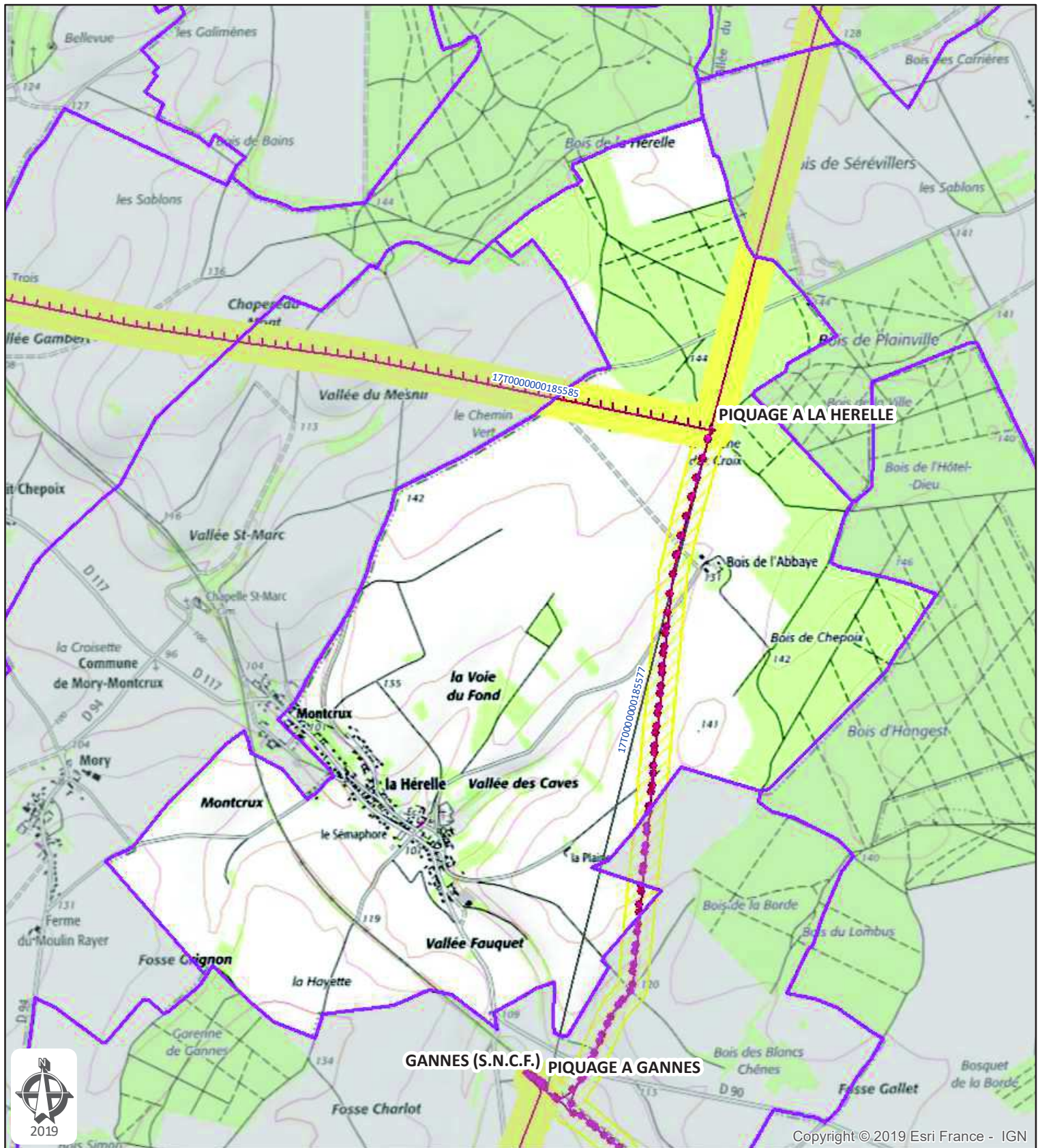
Limite communale
 Zonage du réseau électrique de transport aérien



17T000000015960H, LIAISON 400kV NO 1 ARGOEUVES - TERRIER

17T0000000159827, LIAISON 400kV NO 2 ARGOEUVES-TERRIER

17T0000000159835, LIAISON 400kV NO 3 ARGOEUVES-TERRIER



Copyright © 2019 Esri France - IGN



Commune de La Hérelle
Département: OISE

Plan de zonage du réseau
de transport électrique de tension ≥ 45 kV
(décret n°91-1147 du 14 octobre 1991
arrêté du 16 novembre 1994)



- Limite communale
- Zonage du réseau électrique de transport aérien
- Zonage du réseau électrique de transport souterrain



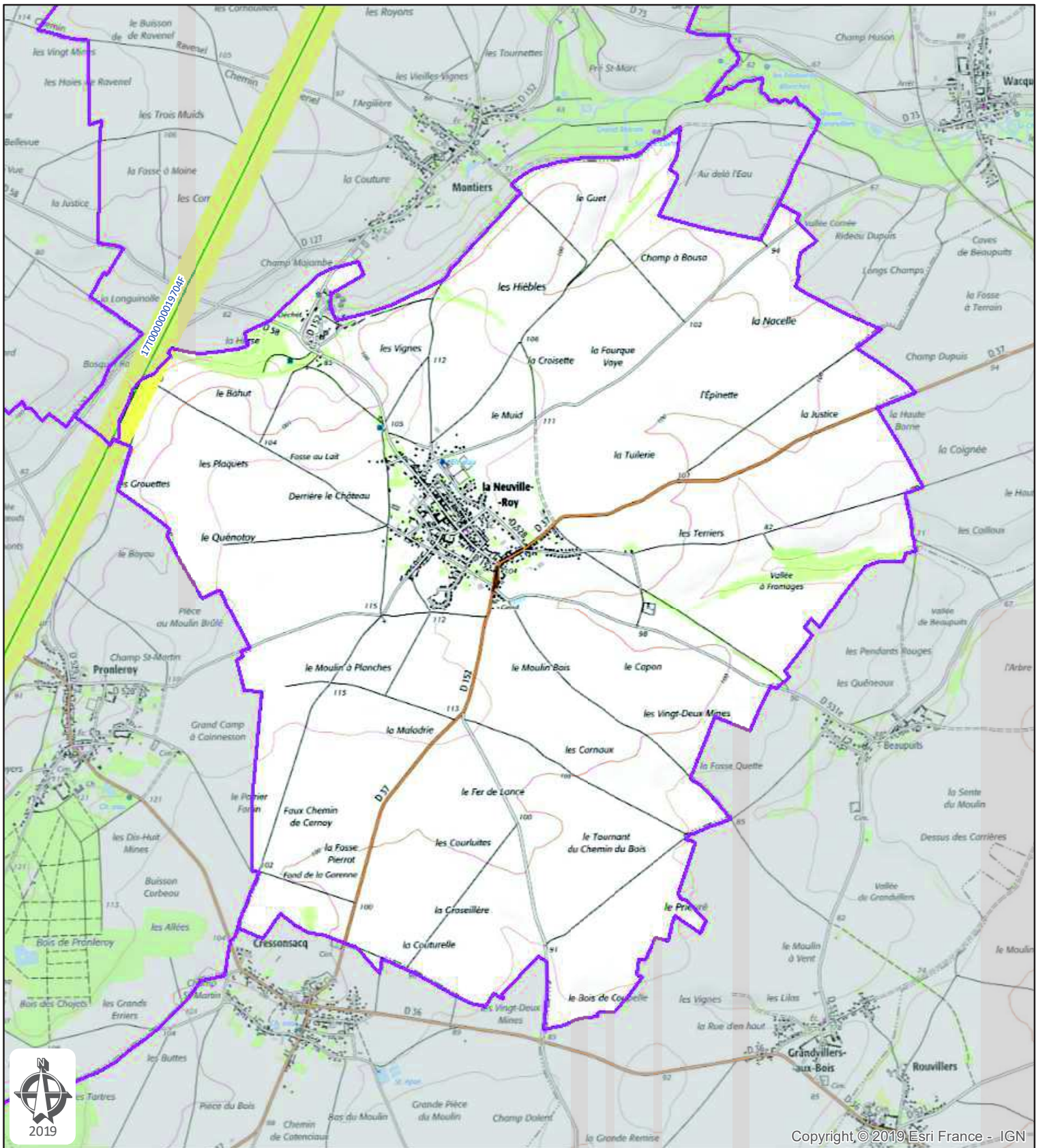
17T0000000185577, LIAISON 63kV NO 1 BRETEUIL-GANNES(S.N.C.F.)-VALESCOURT

17T0000000185585, LIAISON 63kV NO 2 BRETEUIL - HARGICOURT - VALESCOURT

Carte réalisée par DDI/CDIL/SCET/CDR/2018
RTE ne pourra être tenu responsable de l'usage
qui pourrait être fait des données mises à disposition.
Fond de carte SCAN25 IGN (Licence n° 2010-DPGC03-83)

RTE - NORD-OUEST
14 AVENUE DES LOUVRESSES - 92230 GENNEVILLIERS
Tél. 01 82 64 36 00

Date d'enregistrement : 26/04/2019 12:55:00
Nom du document: 37
Utilisateur: Delmerchr



Copyright, © 2019 Esri France - IGN

Commune de La Neuville-Roy
Département: OISE

Plan de zonage du réseau
de transport électrique de tension ≥ 45 kV
(décret n°91-1147 du 14 octobre 1991
arrêté du 16 novembre 1994)

400kV	225kV	150kV	90kV	63kV	<63kV	Hors tension	Fibre optique		

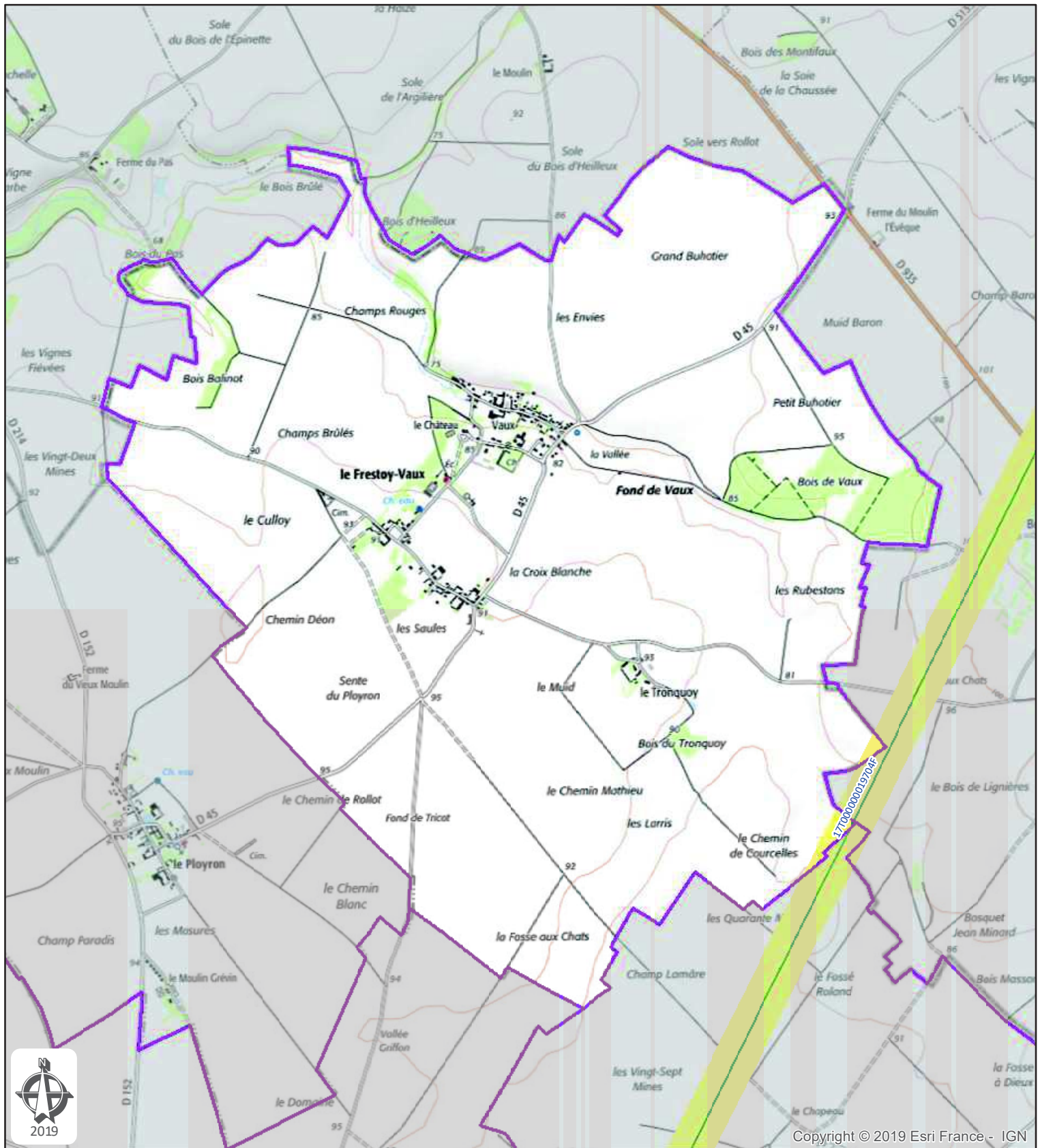
17T00000019704F, LIAISON 225kV NO 1 CARRIERES - ROYE - VALESCOURT

Carte réalisée par DDI/CDIL/SCET/CDR/2018
RTE ne pourra être tenu responsable de l'usage
qui pourrait être fait des données mises à disposition.
Fond de carte SCAN25 IGN (Licence n° 2010-DPGC03-83)

RTE - NORD-OUEST
14 AVENUE DES LOUVRESSES - 92230 GENNEVILLIERS
Tél. 01 82 64 36 00

Date d'enregistrement : 26/04/2019 12:55:00
Nom du document: 37
Utilisateur: Delmerchr

Page 20 sur 47

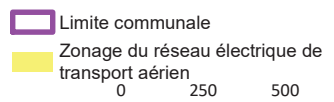


Copyright © 2019 Esri France - IGN



Commune de Le Frestoy-Vaux
Département: OISE

Plan de zonage du réseau
 de transport électrique de tension ≥ 45 kV
 (décret n°91-1147 du 14 octobre 1991
 arrêté du 16 novembre 1994)

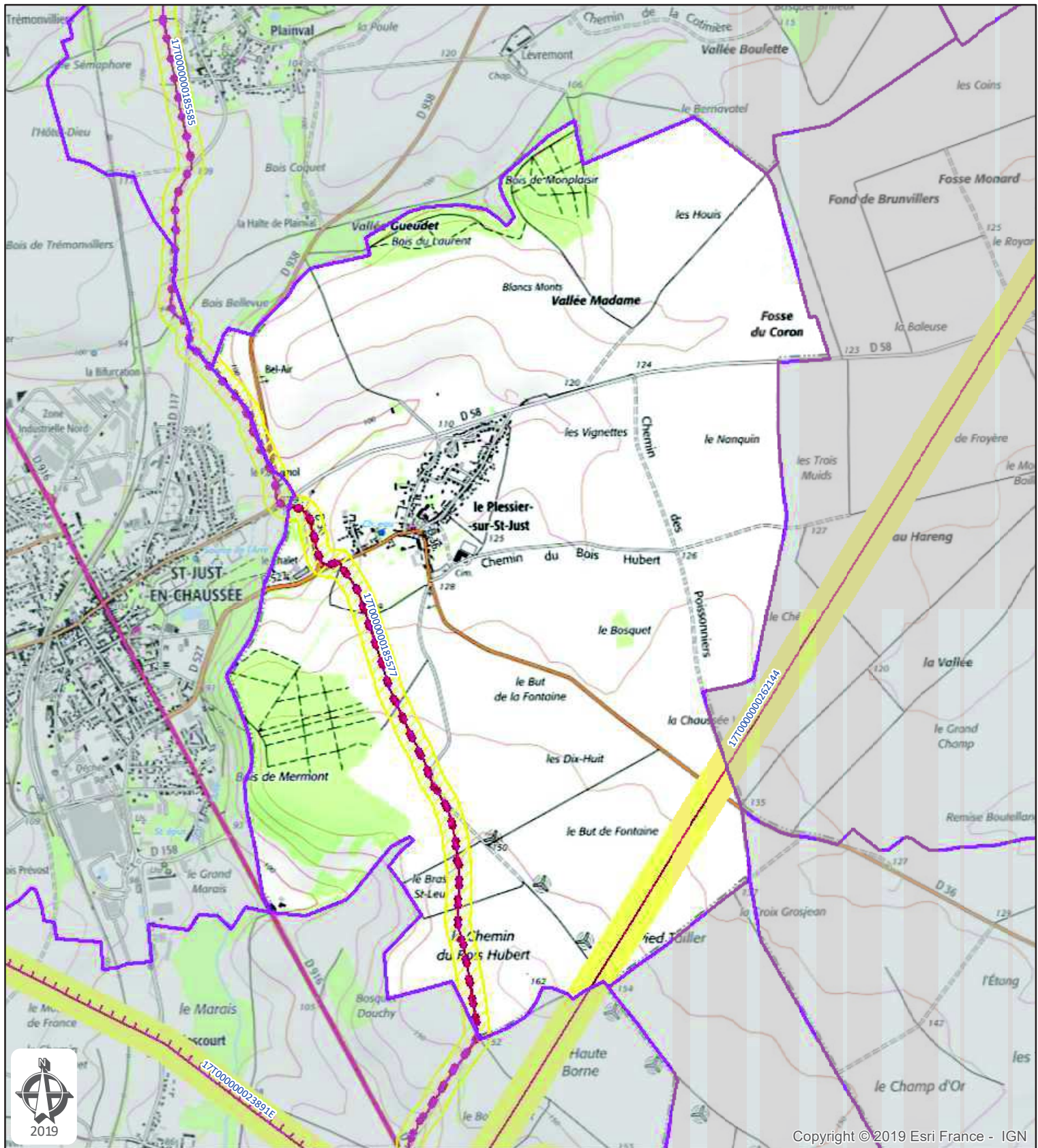


17T00000019704F, LIAISON 225kV NO 1 CARRIERES - ROYE - VALESCOURT

Carte réalisée par DDI/CDIL/SCET/CDR/2018
 RTE ne pourra être tenu responsable de l'usage
 qui pourrait être fait des données mises à disposition.
 Fond de carte SCAN25 IGN (Licence n° 2010-DPGC03-83)

RTE - NORD-OUEST
 14 AVENUE DES LOUVRESSES - 92230 GENNEVILLIERS
 Tél. 01 82 64 36 00

Date d'enregistrement : 26/04/2019 12:55:00
 Nom du document: 37
 Utilisateur: Delmerch



Copyright © 2019 Esri France - IGN



Commune de Le Plessier-sur-Saint-Just
Département: OISE

Plan de zonage du réseau de transport électrique de tension ≥ 45 kV (décret n°91-1147 du 14 octobre 1991 arrêté du 16 novembre 1994)



- Limite communale
- Zonage du réseau électrique de transport aérien
- Zonage du réseau électrique de transport souterrain



17T000000185577, LIAISON 63kV NO 1 BRETEUIL-GANNES(S.N.C.F.)-VALESCOURT

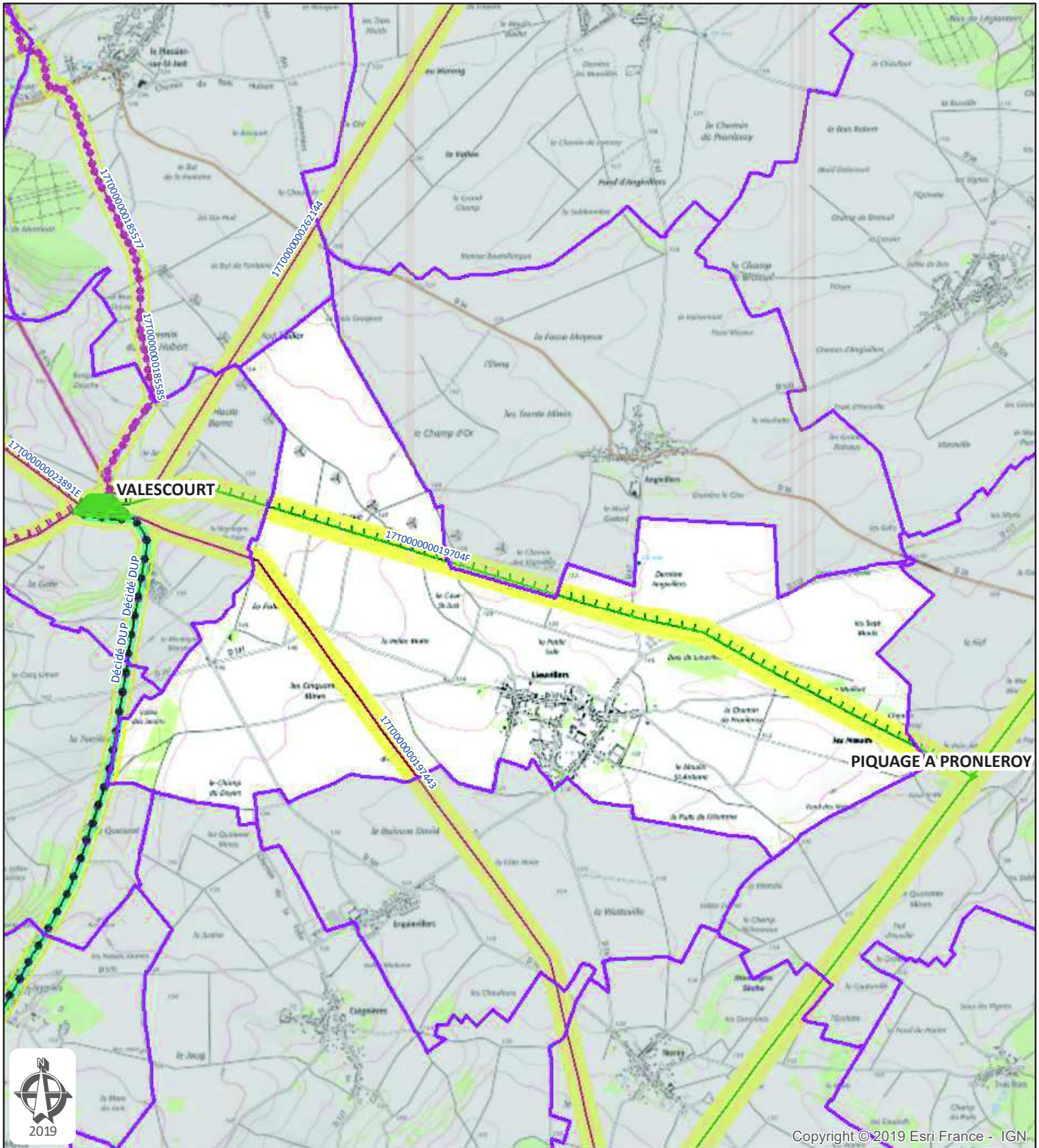
17T000000185585, LIAISON 63kV NO 2 BRETEUIL - HARGICOURT - VALESCOURT

17T000000262144, LIAISON 63kV NO 1 MAIGNELAY-VALESCOURT

Carte réalisée par DDI/CDIL/SCET/CDR/2018
 RTE ne pourra être tenu responsable de l'usage qui pourrait être fait des données mises à disposition.
 Fond de carte SCAN25 IGN (Licence n° 2010-DPGC03-83)

RTE - NORD-OUEST
 14 AVENUE DES LOUVRESSES - 92230 GENNEVILLIERS
 Tél. 01 82 64 36 00

Date d'enregistrement : 26/04/2019 12:55:00
 Nom du document: 37
 Utilisateur: Delmerchr



Commune de Lieuvillers
Département: OISE

Plan de zonage du réseau de transport électrique de tension ≥ 45 kV
 (décret n°91-1147 du 14 octobre 1991
 arrêté du 16 novembre 1994)



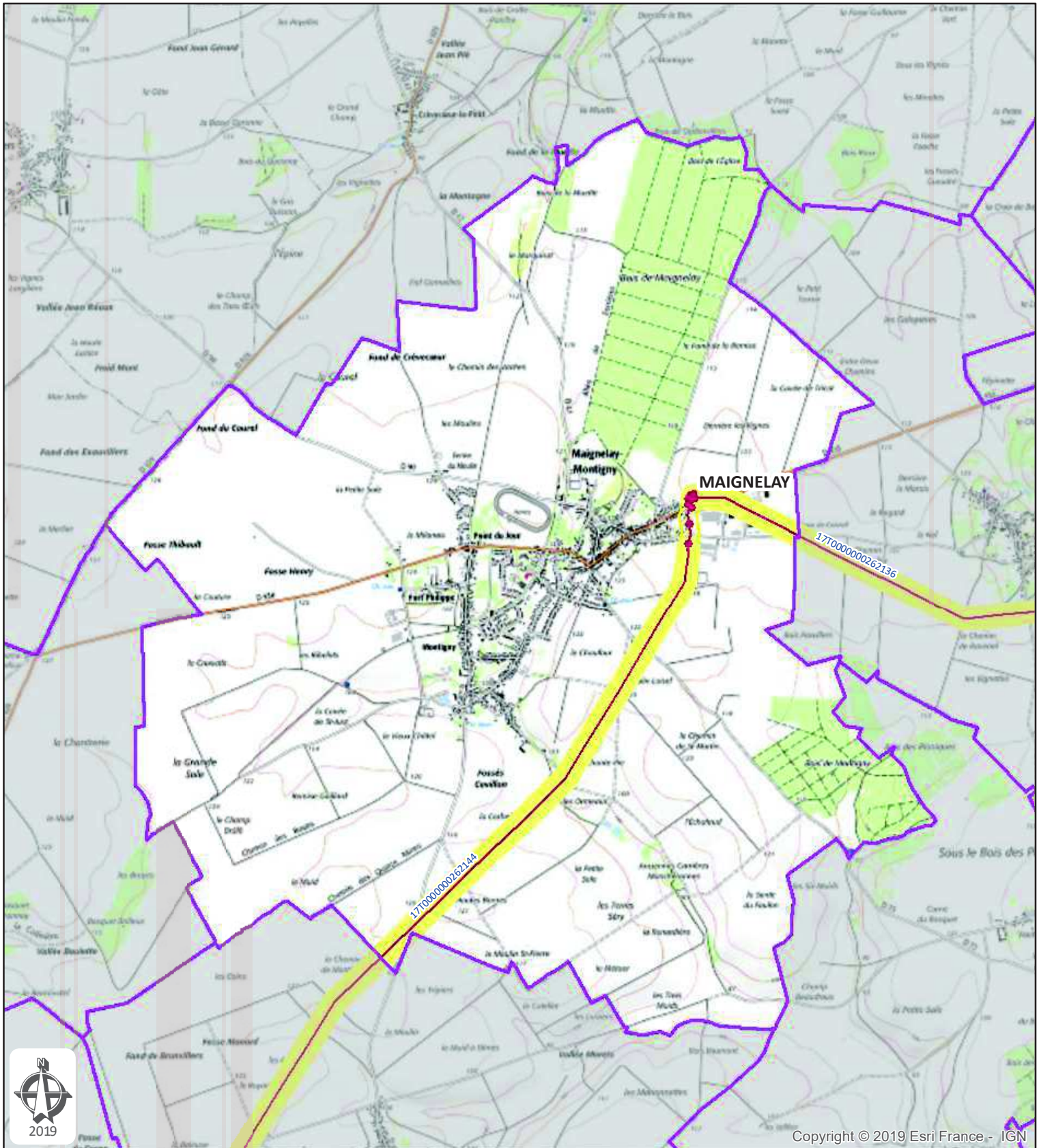
- Limite communale
- Zonage du réseau électrique de transport aérien
- Zonage du réseau électrique de transport souterrain

0 250 500 1000

Barre d'échelle: Mètres

17700000019704F, LIAISON 225kV NO 1 CARRIERES - ROYE - VALESCOURT

177000000197443, LIAISON 63kV NO 1 CATENOY-VALESCOURT



Copyright © 2019 Esri France - IGN

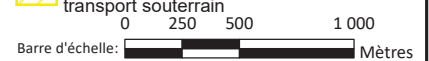


Commune de Maignelay-Montigny
Département: OISE

Plan de zonage du réseau
de transport électrique de tension ≥ 45 kV
(décret n°91-1147 du 14 octobre 1991
arrêté du 16 novembre 1994)



- Limite communale
- Zonage du réseau électrique de transport aérien
- Zonage du réseau électrique de transport souterrain



177000000262136, LIAISON 63kV NO 1 MAIGNELAY-MATZ (RESSONS SUR)

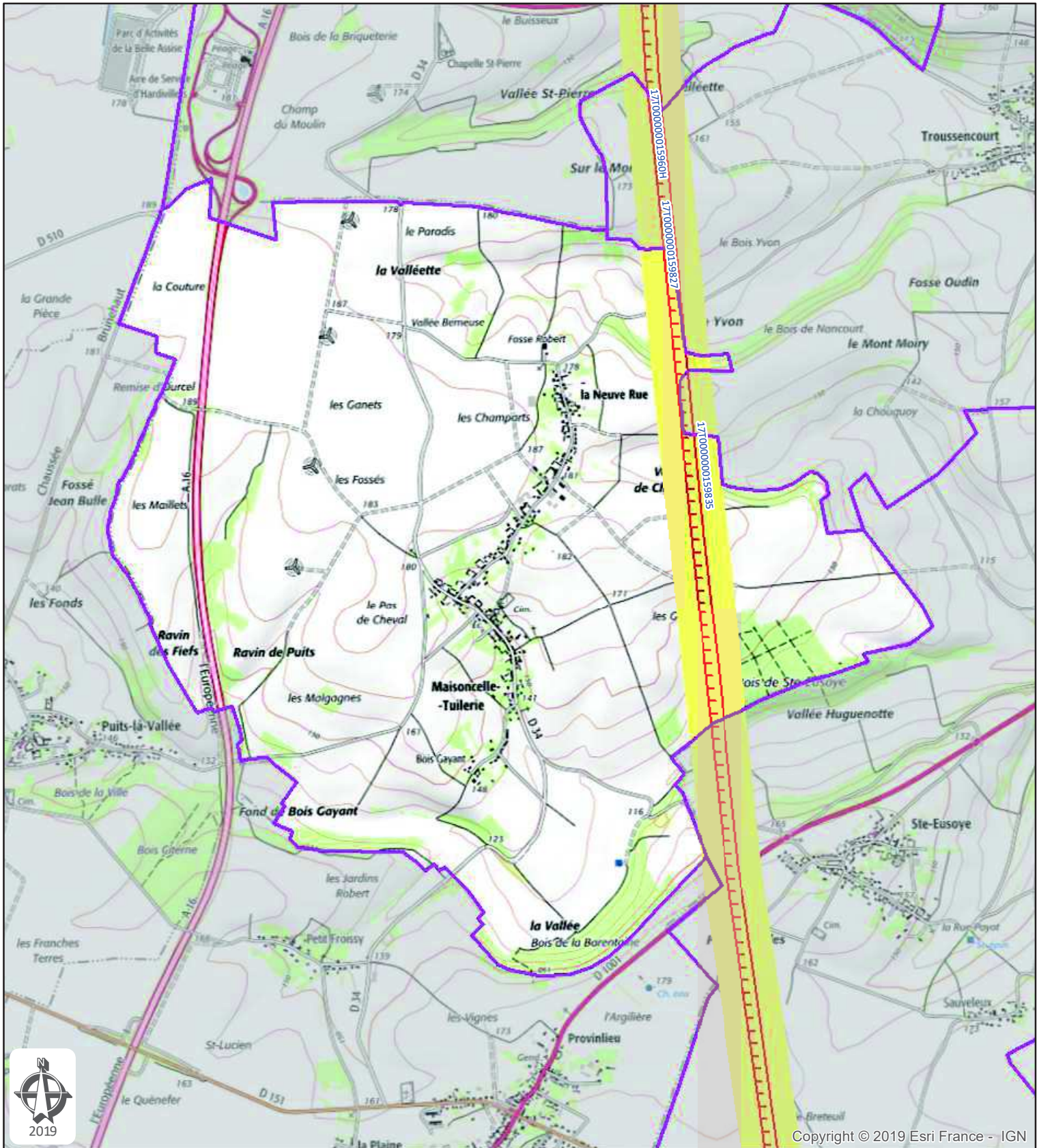
177000000262144, LIAISON 63kV NO 1 MAIGNELAY-VALESCOURT

Poste électrique 63 kV

Carte réalisée par DDI/CDIL/SCET/CDR/2018
RTE ne pourra être tenu responsable de l'usage
qui pourrait être fait des données mises à disposition.
Fond de carte SCAN25 IGN (Licence n° 2010-DPGC03-83)

RTE - NORD-OUEST
14 AVENUE DES LOUVRESSES - 92230 GENNEVILLIERS
Tél. 01 82 64 36 00

Date d'enregistrement : 26/04/2019 12:55:00
Nom du document: 37
Utilisateur: Delmerchr

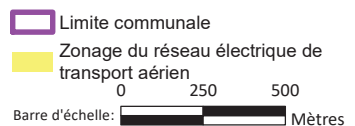


Copyright © 2019 Esri France - IGN



Commune de Maisoncelle-Tuileries
Département: OISE

Plan de zonage du réseau
 de transport électrique de tension ≥ 45 kV
 (décret n°91-1147 du 14 octobre 1991
 arrêté du 16 novembre 1994)



17T00000015960H, LIAISON 400kV N0 1 ARGOEUVES - TERRIER

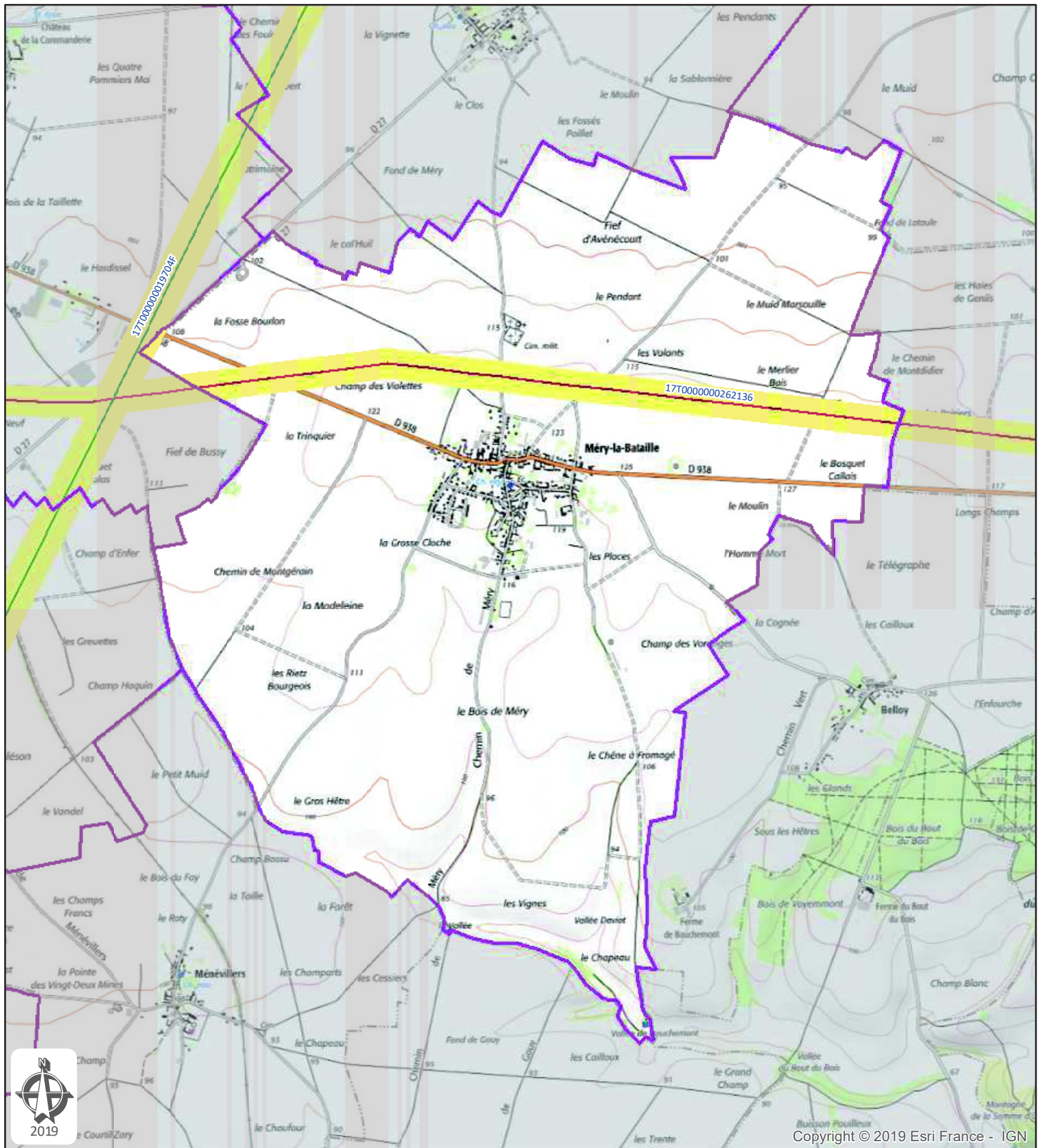
17T000000159827, LIAISON 400kV N0 2 ARGOEUVES-TERRIER

17T000000159835, LIAISON 400kV N0 3 ARGOEUVES-TERRIER

Carte réalisée par DDI/CDIL/SCET/CDR/2018
 RTE ne pourra être tenu responsable de l'usage
 qui pourrait être fait des données mises à disposition.
 Fond de carte SCAN25 IGN (Licence n° 2010-DPGC03-83)

RTE - NORD-OUEST
 14 AVENUE DES LOUVRESSES - 92230 GENNEVILLIERS
 Tél. 01 82 64 36 00

Date d'enregistrement : 26/04/2019 12:55:00
 Nom du document: 37
 Utilisateur: Delmerchr



Copyright © 2019 Esri France - IGN



Commune de Méry-la-Bataille
Département: OISE

Plan de zonage du réseau
 de transport électrique de tension ≥ 45 kV
 (décret n°91-1147 du 14 octobre 1991
 arrêté du 16 novembre 1994)



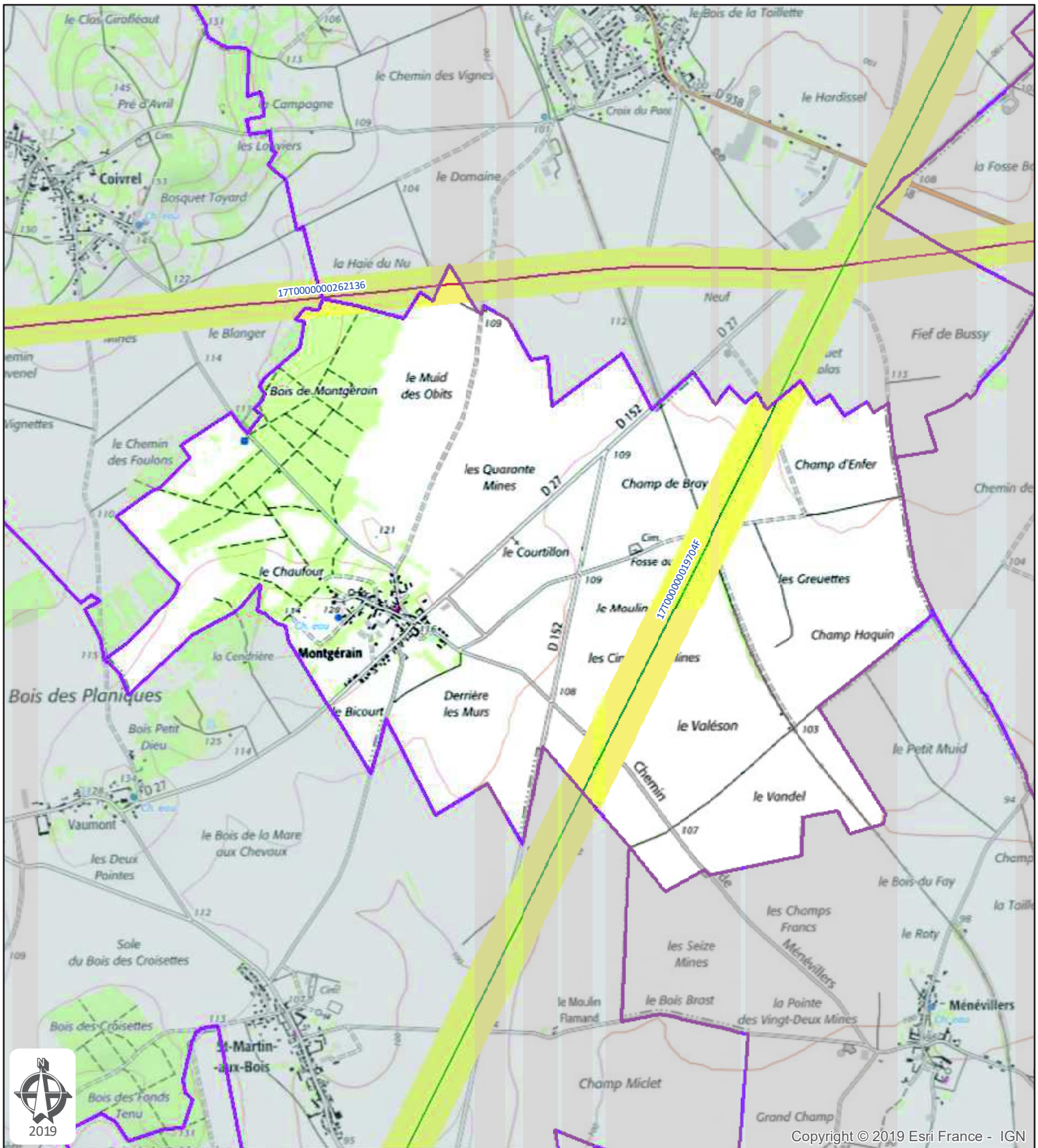
Limite communale
 Zonage du réseau électrique de transport aérien
 0 250 500
 Barre d'échelle: Mètres

17T0000000262136, LIAISON 63kV NO 1 MAIGNELAY-MATZ (RESSONS SUR)

Carte réalisée par DDI/CDIL/SCET/CDR/2018
 RTE ne pourra être tenu responsable de l'usage
 qui pourrait être fait des données mises à disposition.
 Fond de carte SCAN25 IGN (Licence n° 2010-DPGC03-83)

RTE - NORD-OUEST
 14 AVENUE DES LOUVRESSES - 92230 GENNEVILLIERS
 Tél. 01 82 64 36 00

Date d'enregistrement : 26/04/2019 12:55:00
 Nom du document: 37
 Utilisateur: Delmerchr

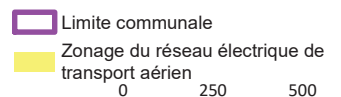


Copyright © 2019 Esri France - IGN



Commune de Montgerain
Département: OISE

Plan de zonage du réseau
 de transport électrique de tension ≥ 45 kV
 (décret n°91-1147 du 14 octobre 1991
 arrêté du 16 novembre 1994)



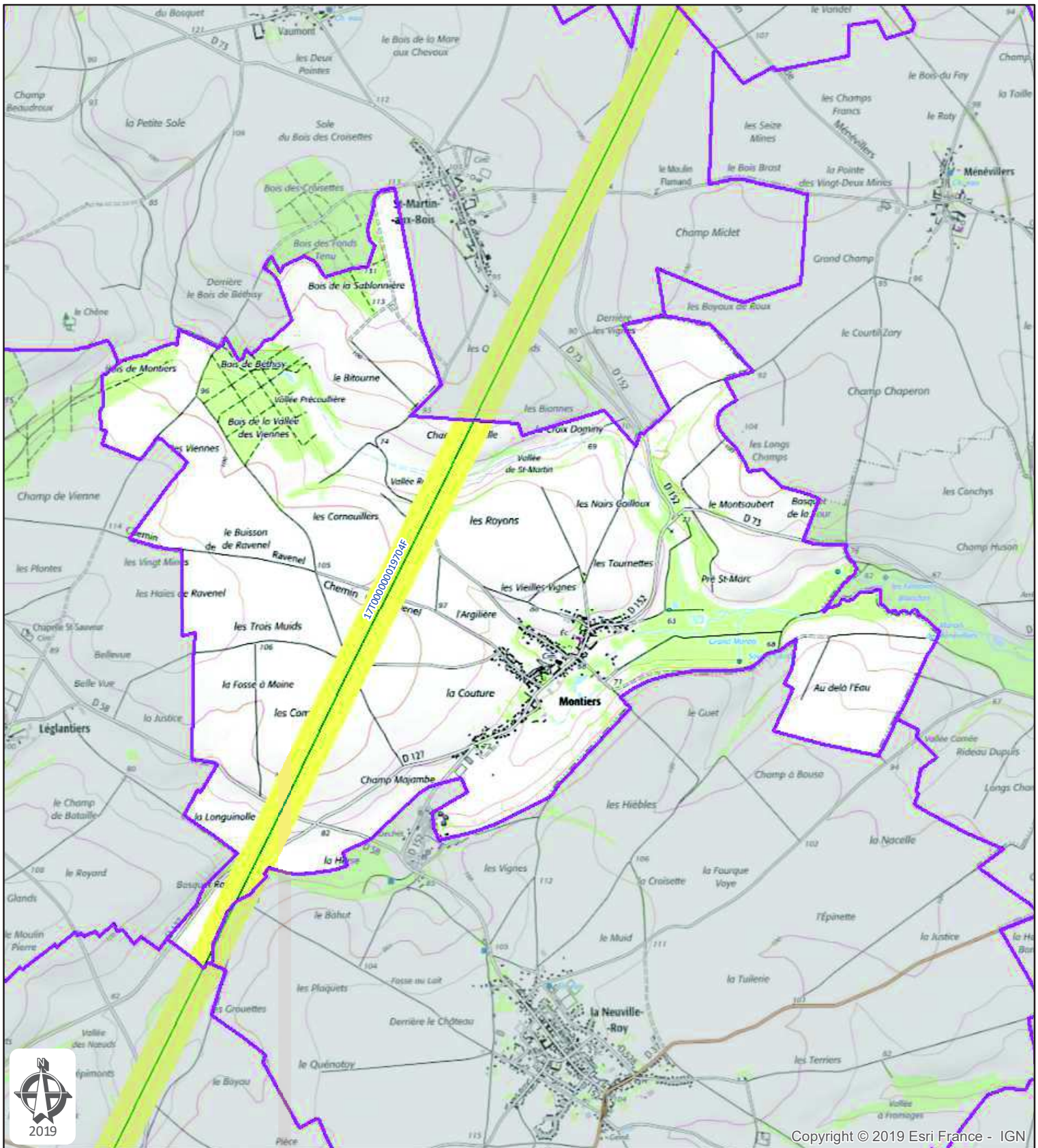
17T000000019704F, LIAISON 225kV NO 1 CARRIERES - ROYE - VALESCOURT

17T0000000262136, LIAISON 63kV NO 1 MAIGNELAY-MATZ (RESSONS SUR)

Carte réalisée par DDI/CDIL/SCET/CDR/2018
 RTE ne pourra être tenu responsable de l'usage
 qui pourrait être fait des données mises à disposition.
 Fond de carte SCAN25 IGN (Licence n° 2010-DPGC03-83)

RTE - NORD-OUEST
 14 AVENUE DES LOUVRESSES - 92230 GENNEVILLIERS
 Tél. 01 82 64 36 00

Date d'enregistrement : 26/04/2019 12:55:00
 Nom du document: 37
 Utilisateur: Delmerchr

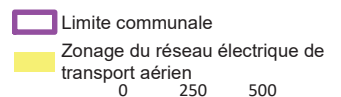


Copyright © 2019 Esri France - IGN



Commune de Montiers
Département: OISE

Plan de zonage du réseau de transport électrique de tension ≥ 45 kV
(décret n°91-1147 du 14 octobre 1991
arrêté du 16 novembre 1994)

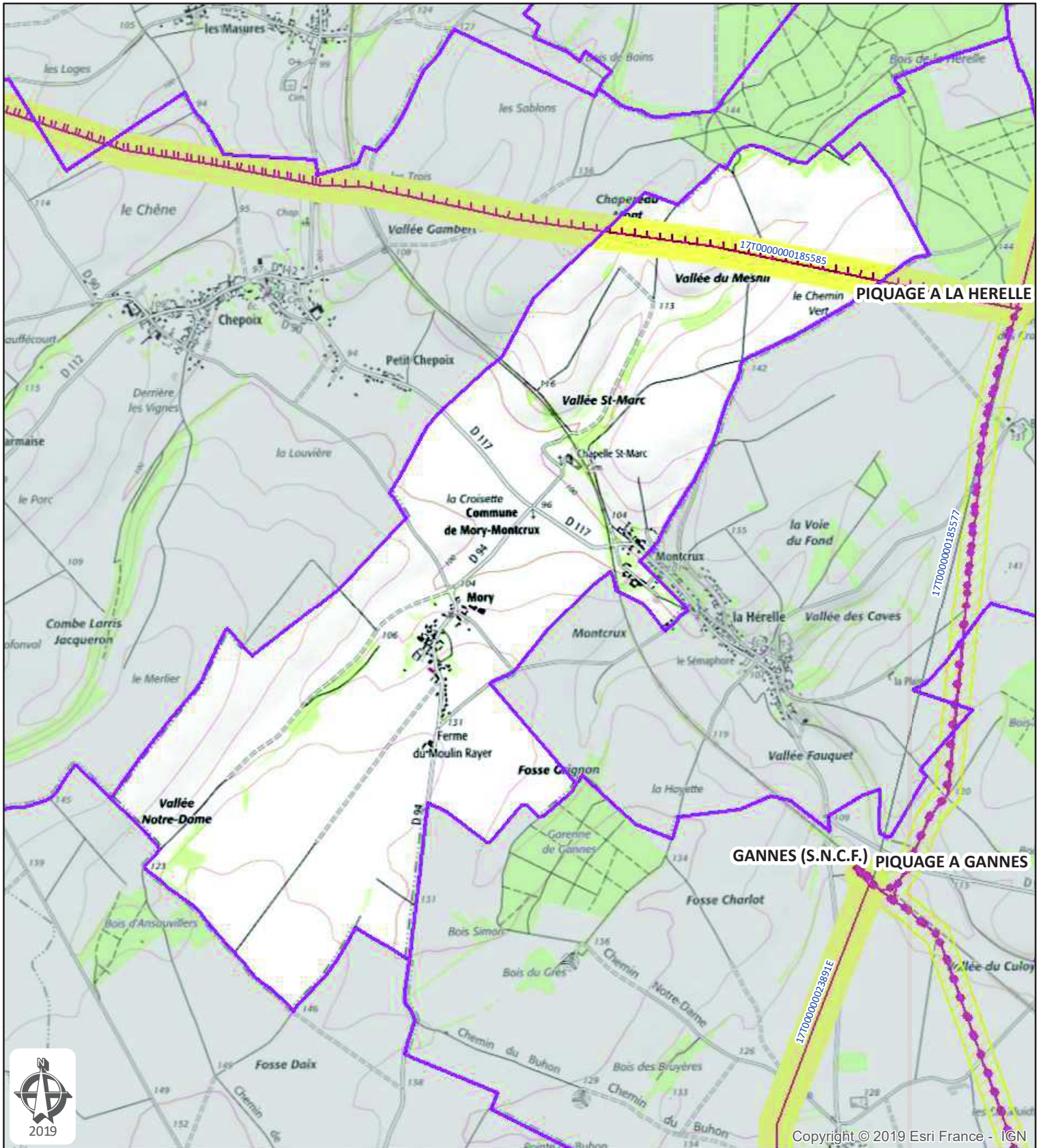


17T000000019704F, LIAISON 225KV NO 1 CARRIERES - ROYE - VALESCOURT


Carte réalisée par DDI/CDIL/SCET/CDR/2018
RTE ne pourra être tenu responsable de l'usage
qui pourrait être fait des données mises à disposition.
Fond de carte SCAN25 IGN (Licence n° 2010-DPGC03-83)

RTE - NORD-OUEST
14 AVENUE DES LOUVRESSES - 92230 GENNEVILLIERS
Tél. 01 82 64 36 00

Date d'enregistrement : 26/04/2019 12:55:00
Nom du document: 37
Utilisateur: Delmerchr



Copyright © 2019 Esri France - IGN



Commune de Mory-Montcrux
Département: OISE

17T0000000185577, LIAISON 63kV NO 1 BRETEUIL-GANNES(S.N.C.F.)-VALESCOURT
17T0000000185585, LIAISON 63kV NO 2 BRETEUIL - HARGICOURT - VALESCOURT

Carte réalisée par DDI/CDIL/SCET/CDR/2018
RTE ne pourra être tenu responsable de l'usage qui pourrait être fait des données mises à disposition.
Fond de carte SCAN25 IGN (Licence n° 2010-DPGC03-83)

Plan de zonage du réseau de transport électrique de tension ≥ 45 kV
(décret n°91-1147 du 14 octobre 1991
arrêté du 16 novembre 1994)

400kV	225kV	150kV	90kV	63kV	<63kV	Hors tension	Fibre optique
-------	-------	-------	------	------	-------	--------------	---------------

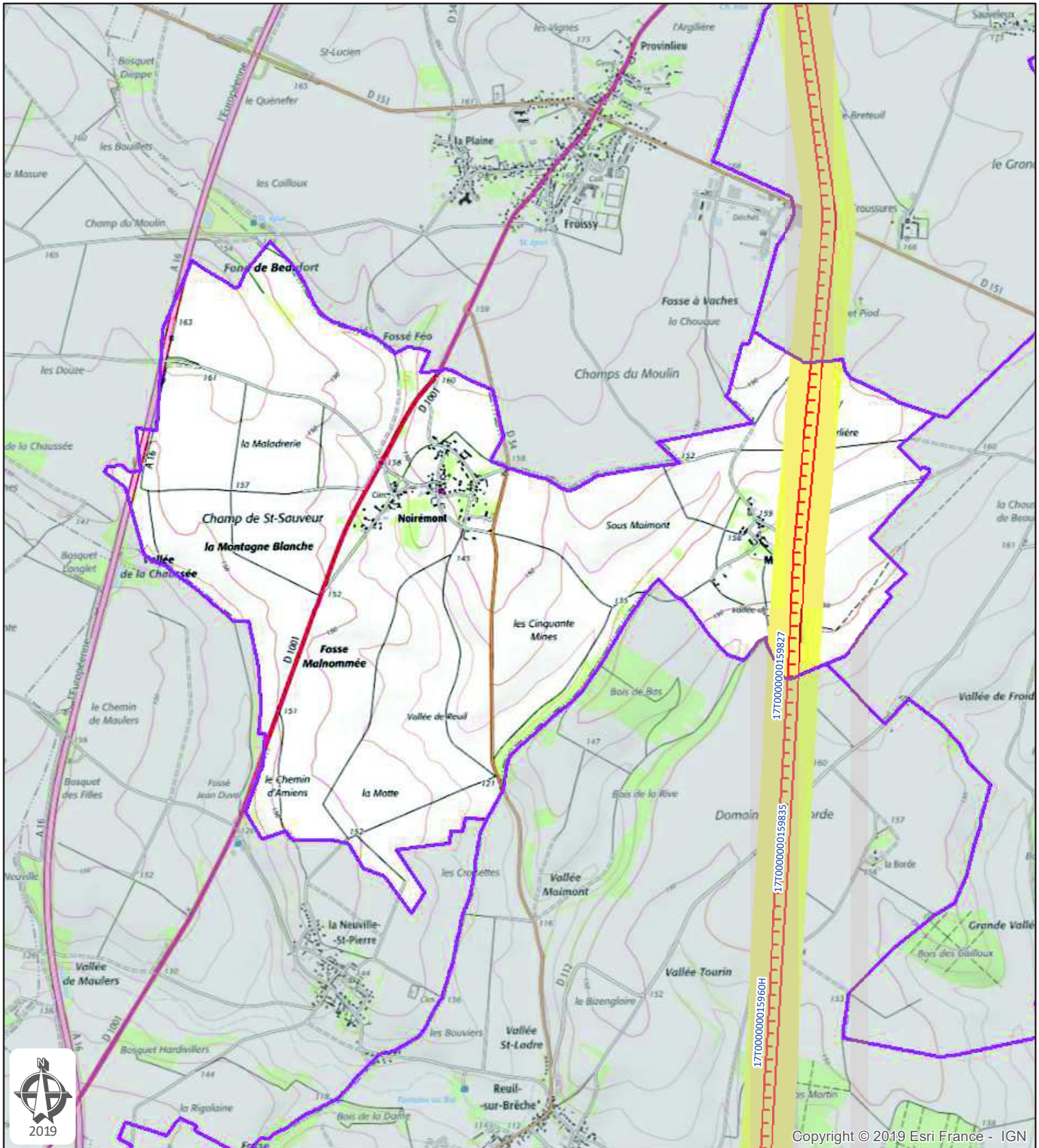
Limite communale
 Zonage du réseau électrique de transport aérien

Barre d'échelle: Mètres

Date d'enregistrement : 26/04/2019 12:55:00
Nom du document: 37
Utilisateur: Delmerchr

RTE - NORD-OUEST
14 AVENUE DES LOUVRESSES - 92230 GENNEVILLIERS
Tél. 01 82 64 36 00

Page 29 sur 47



Copyright © 2019 Esri France - IGN



Commune de Noirémont
Département: OISE

Plan de zonage du réseau
de transport électrique de tension ≥ 45 kV
(décret n°91-1147 du 14 octobre 1991
arrêté du 16 novembre 1994)

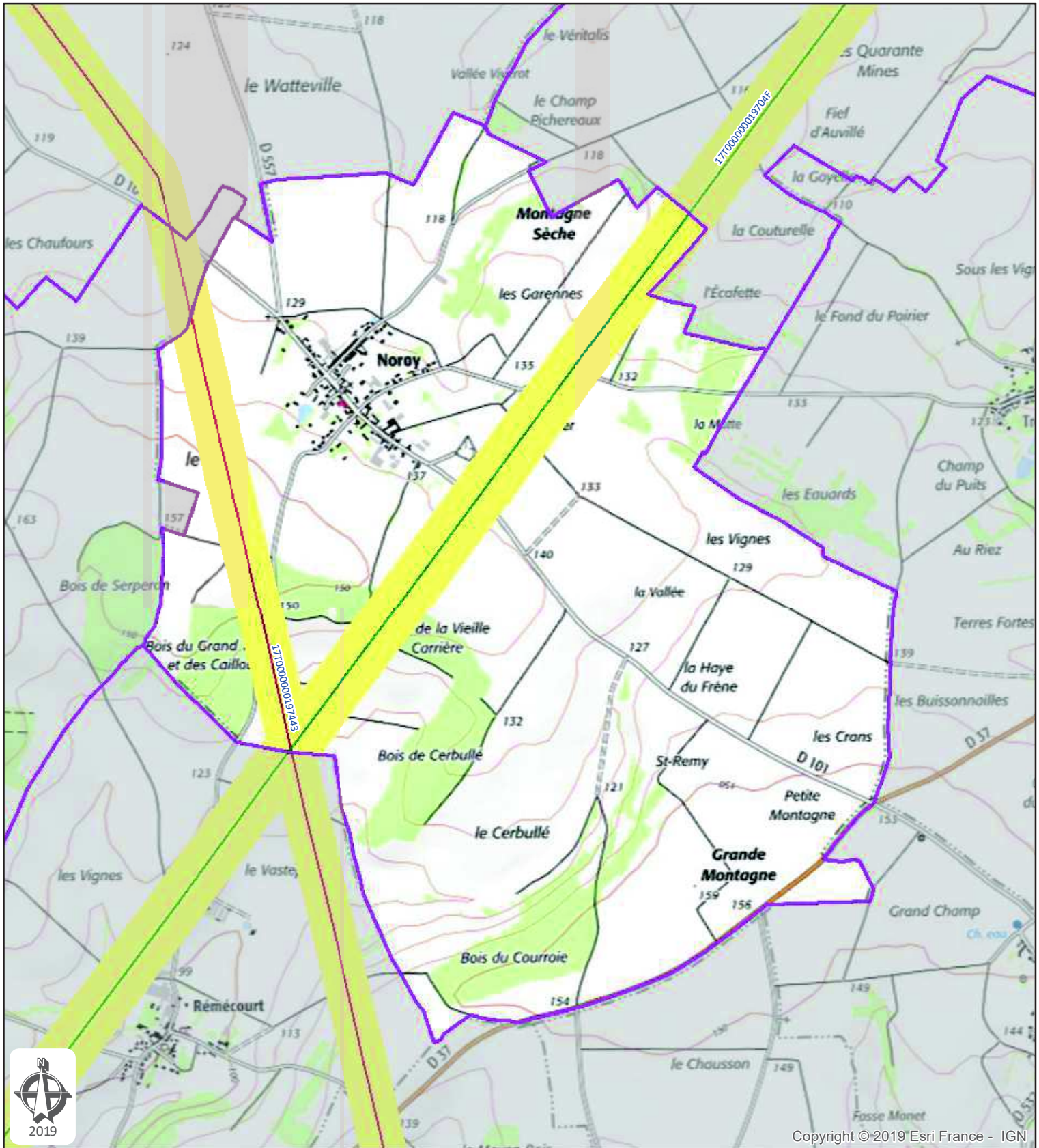


Limite communale
 Zonage du réseau électrique de transport aérien
 0 250 500
 Barre d'échelle: Mètres

177000000015960H, LIAISON 400kV NO 1 ARGOEUVES - TERRIER

1770000000159827, LIAISON 400kV NO 2 ARGOEUVES-TERRIER

1770000000159835, LIAISON 400kV NO 3 ARGOEUVES-TERRIER



Copyright © 2019 Esri France - IGN



Commune de Noroy
Département: OISE

Plan de zonage du réseau
de transport électrique de tension ≥ 45 kV
(décret n°91-1147 du 14 octobre 1991
arrêté du 16 novembre 1994)



— Limite communale

— Zonage du réseau électrique de transport aérien

0 250 500

Barre d'échelle: — Mètres

17T000000019704F, LIAISON 225kV NO 1 CARRIERES - ROYE - VALESCOURT

17T0000000197443, LIAISON 63kV NO 1 CATENOY-VALESCOURT

Carte réalisée par DDI/CDIL/SCET/CDR/2018
RTE ne pourra être tenu responsable de l'usage
qui pourrait être fait des données mises à disposition.
Fond de carte SCAN25 IGN (Licence n° 2010-DPGC03-83)

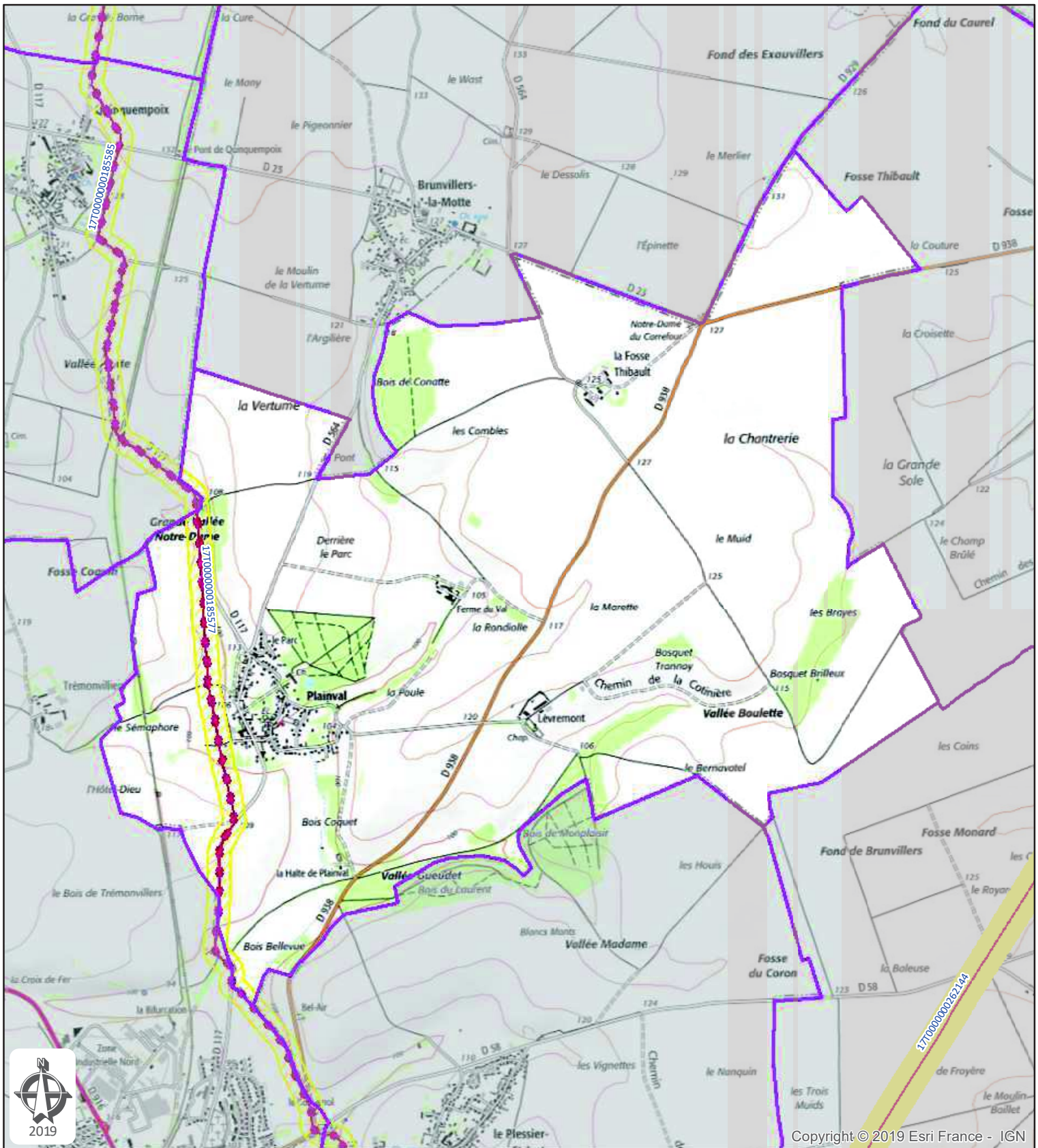
RTE - NORD-OUEST
14 AVENUE DES LOUVRESSES - 92230 GENNEVILLIERS
Tél. 01 82 64 36 00

Date d'enregistrement : 26/04/2019 12:55:00

Nom du document: 37

Utilisateur: Delmerchr

Page 31 sur 47



Copyright © 2019 Esri France - IGN



Commune de Plainval
Département: OISE

Plan de zonage du réseau de transport électrique de tension ≥ 45 kV (décret n°91-1147 du 14 octobre 1991 arrêté du 16 novembre 1994)



- Limite communale
- Zonage du réseau électrique de transport souterrain

Barre d'échelle: Mètres

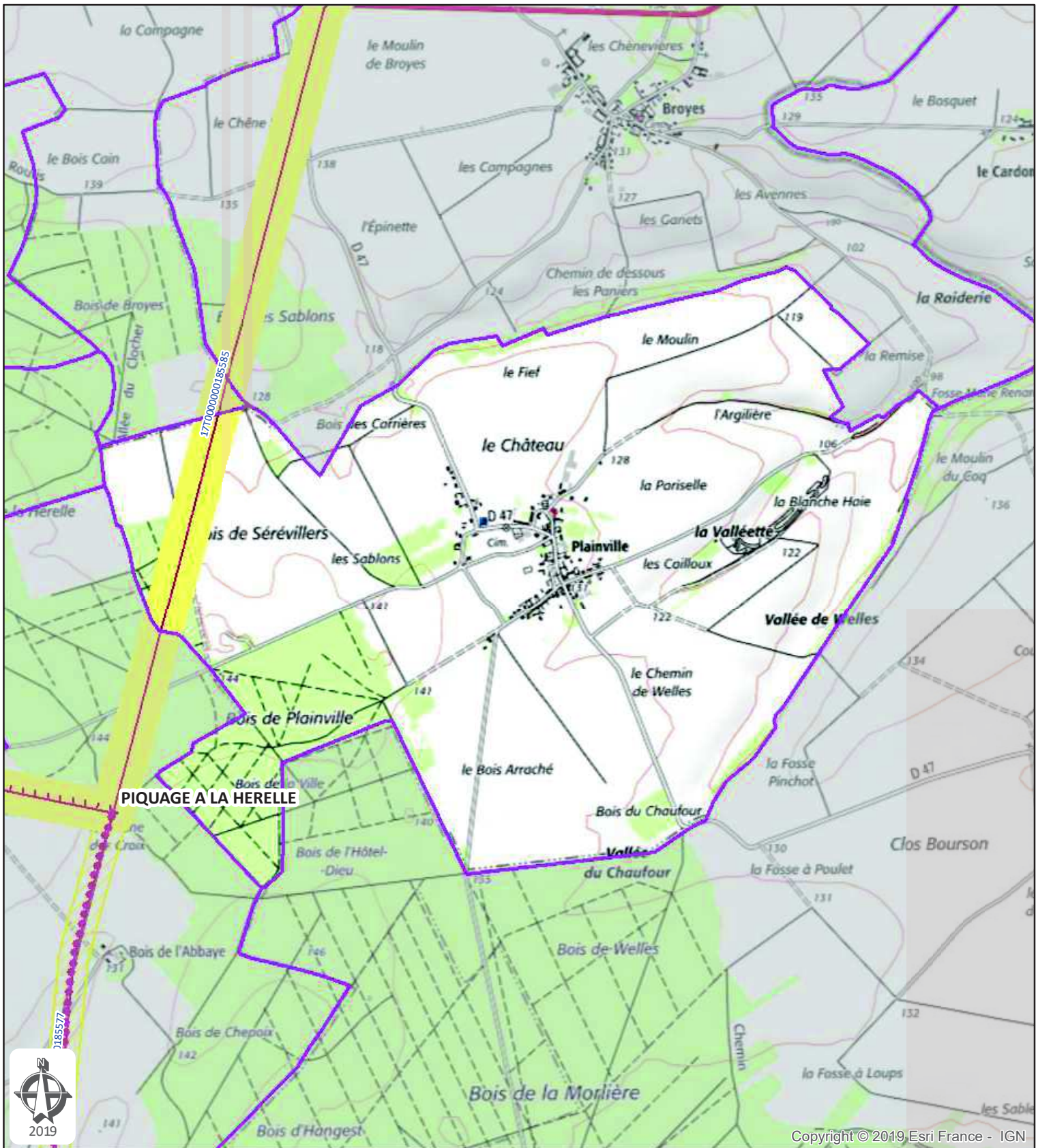
17T0000000185577, LIAISON 63kV NO 1 BRETEUIL-GANNES(S.N.C.F.)-VALESCOURT

17T0000000185585, LIAISON 63kV NO 2 BRETEUIL - HARGICOURT - VALESCOURT

Carte réalisée par DDI/CDIL/SCET/CDR/2018
RTE ne pourra être tenu responsable de l'usage qui pourrait être fait des données mises à disposition.
Fond de carte SCAN25 IGN (Licence n° 2010-DPGC03-83)

RTE - NORD-OUEST
14 AVENUE DES LOUVRESSES - 92230 GENNEVILLIERS
Tél. 01 82 64 36 00

Date d'enregistrement : 26/04/2019 12:55:00
Nom du document: 37
Utilisateur: Delmerchr


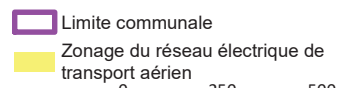


Copyright © 2019, Esri France - IGN



Commune de Plainville
Département: OISE

Plan de zonage du réseau
de transport électrique de tension ≥ 45 kV
(décret n°91-1147 du 14 octobre 1991
arrêté du 16 novembre 1994)

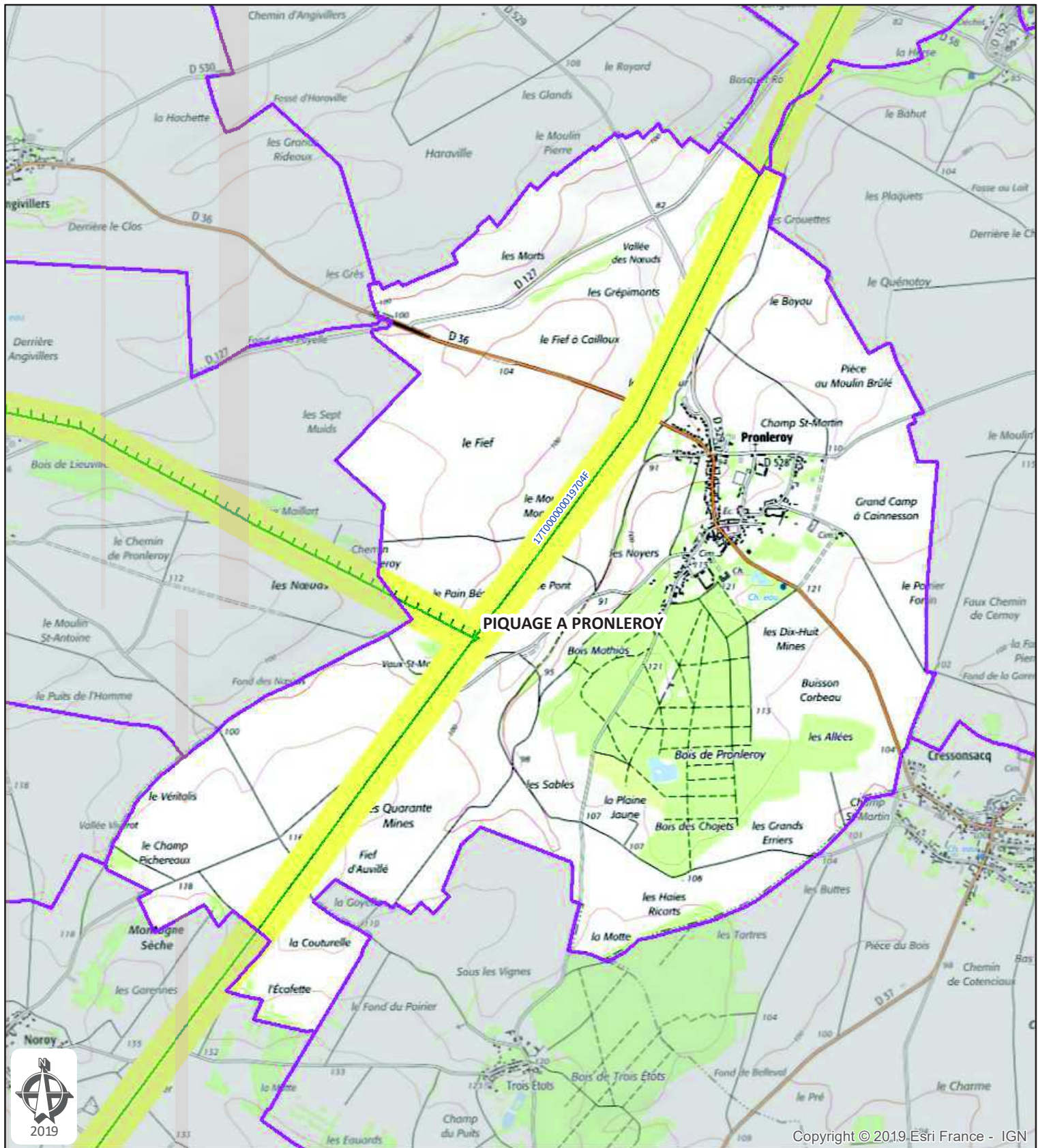


17T000000185585, LIAISON 63kV NO 2 BRETEUIL - HARGICOURT - VALESCOURT

Carte réalisée par DDI/CDIL/SCET/CDR/2018
RTE ne pourra être tenu responsable de l'usage
qui pourrait être fait des données mises à disposition.
Fond de carte SCAN25 IGN (Licence n° 2010-DPGC03-83)

RTE - NORD-OUEST
14 AVENUE DES LOUVRESSES - 92230 GENNEVILLIERS
Tél. 01 82 64 36 00

Date d'enregistrement : 26/04/2019 12:55:00
Nom du document: 37
Utilisateur: Delmerchr

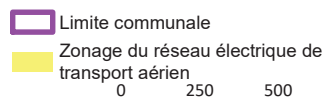


Copyright © 2019 Esri France - IGN



Commune de Pronleroy
Département: OISE

Plan de zonage du réseau
 de transport électrique de tension ≥ 45 kV
 (décret n°91-1147 du 14 octobre 1991
 arrêté du 16 novembre 1994)

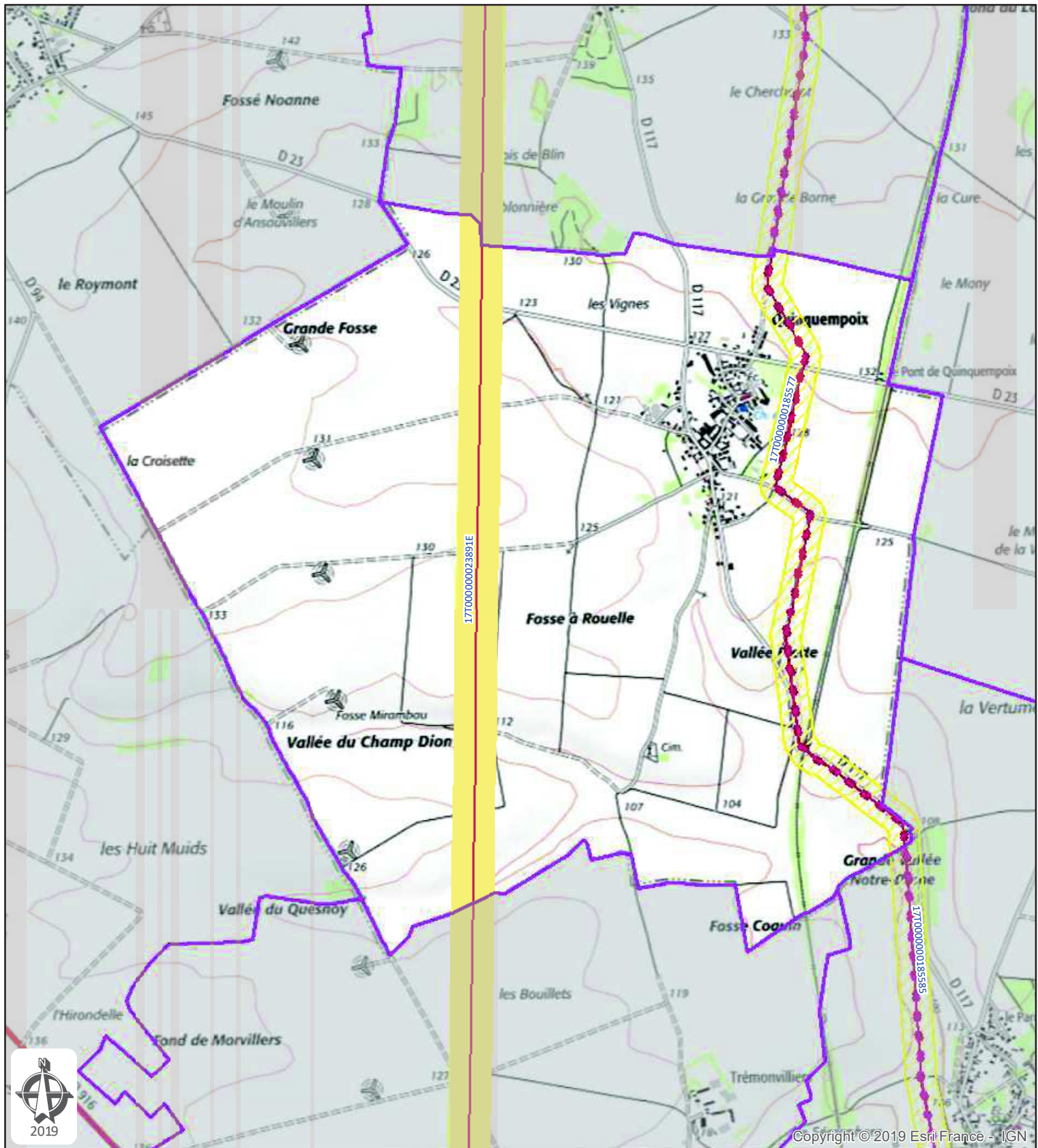


17700000019704F, LIAISON 225kV NO 1 CARRIERES - ROYE - VALESCOURT

Carte réalisée par DDI/CDIL/SCET/CDR/2018
 RTE ne pourra être tenu responsable de l'usage
 qui pourrait être fait des données mises à disposition.
 Fond de carte SCAN25 IGN (Licence n° 2010-DPGC03-83)

RTE - NORD-OUEST
 14 AVENUE DES LOUVRESSES - 92230 GENNEVILLIERS
 Tél. 01 82 64 36 00

Date d'enregistrement : 26/04/2019 12:55:00
 Nom du document: 37
 Utilisateur: Delmerchr



Copyright © 2019 Esri France - IGN




Commune de Quinquempoix
Département: OISE

Plan de zonage du réseau
de transport électrique de tension ≥ 45 kV
(décret n°91-1147 du 14 octobre 1991
arrêté du 16 novembre 1994)



- Limite communale
- Zonage du réseau électrique de transport aérien
- Zonage du réseau électrique de transport souterrain

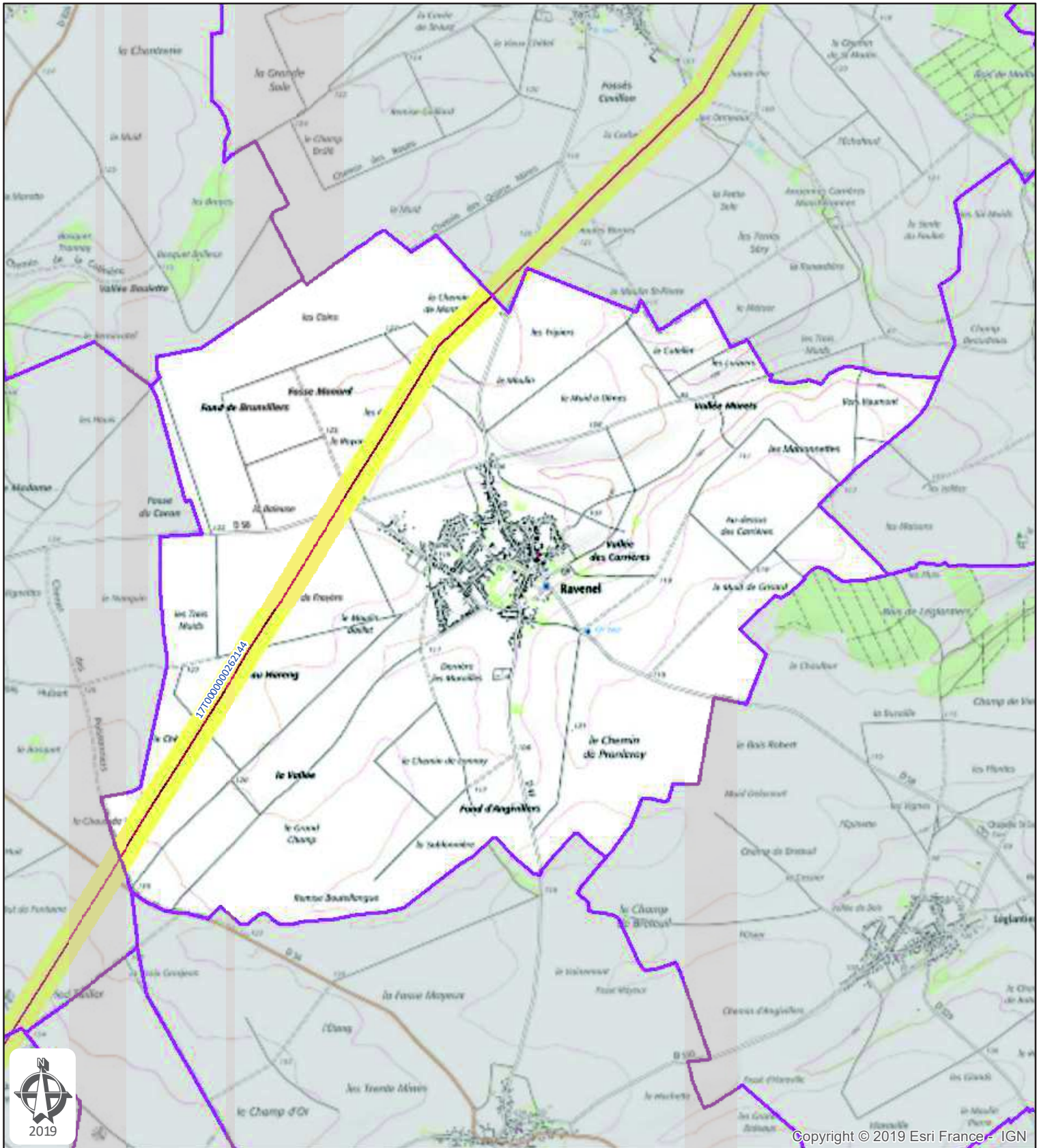


Date d'enregistrement : 26/04/2019 12:55:00
Nom du document: 37
Utilisateur: Delmerchr

17T0000000185577, LIAISON 63kV NO 1 BRETEUIL-GANNES(S.N.C.F.)-VALESCOURT
17T0000000185585, LIAISON 63kV NO 2 BRETEUIL - HARGICOURT - VALESCOURT
17T000000023891E, LIAISON 63kV NO 2 GANNES (S.N.C.F) - VALESCOURT

Carte réalisée par DDI/CDIL/SCET/CDR/2018
RTE ne pourra être tenu responsable de l'usage
qui pourrait être fait des données mises à disposition.
Fond de carte SCAN25 IGN (Licence n° 2010-DPGC03-83)

RTE - NORD-OUEST
14 AVENUE DES LOUVRESSES - 92230 GENNEVILLIERS
Tél. 01 82 64 36 00

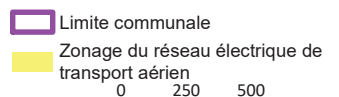


Copyright © 2019 Esri France - IGN



Commune de Ravenel
Département: OISE

Plan de zonage du réseau
de transport électrique de tension ≥ 45 kV
(décret n°91-1147 du 14 octobre 1991
arrêté du 16 novembre 1994)



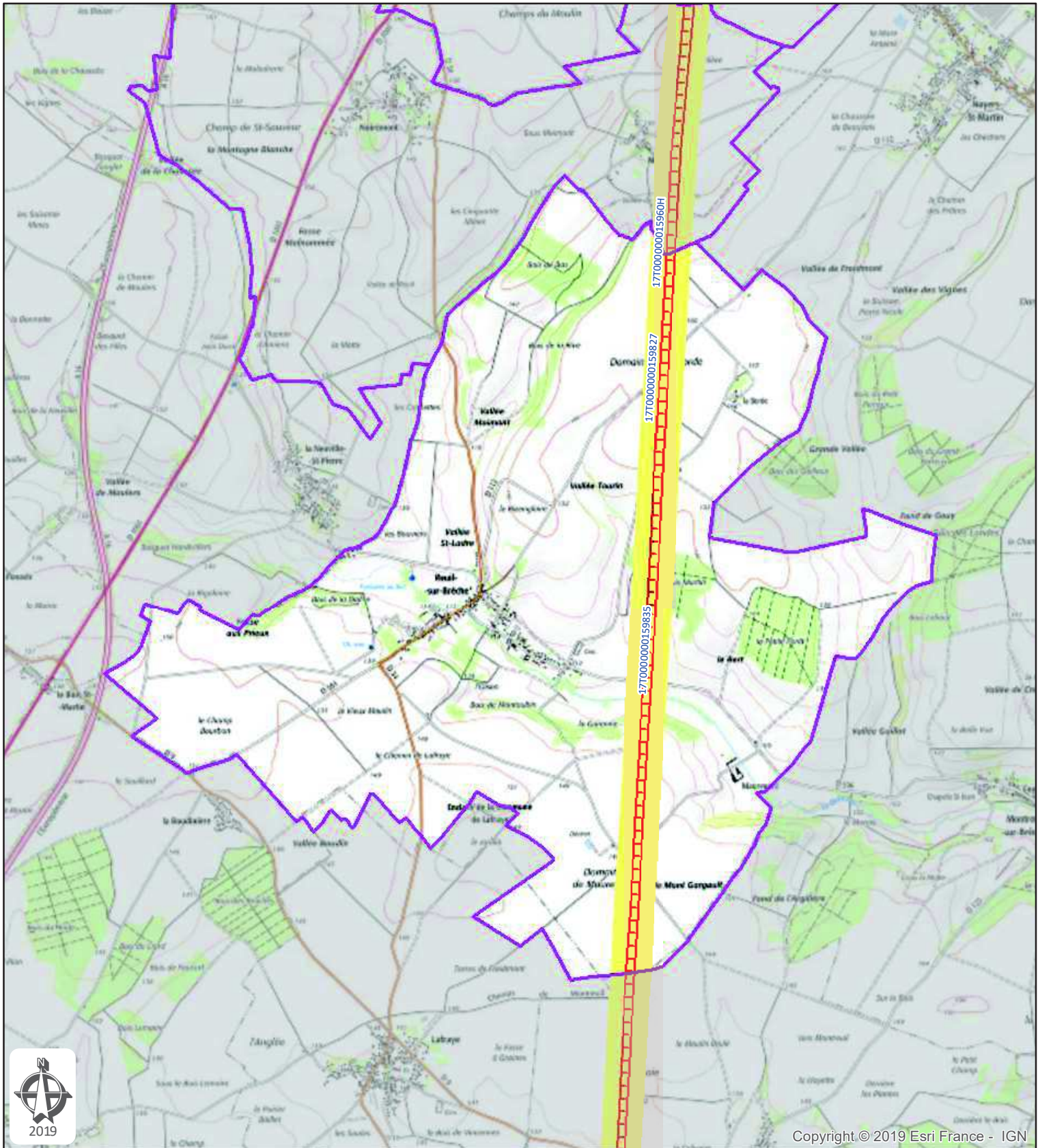
Barre d'échelle: 0 250 500 Mètres

17T0000000262144, LIAISON 63kV NO 1 Maignelay-Valescourt

Carte réalisée par DDI/CDIL/SCET/CDR/2018
RTE ne pourra être tenu responsable de l'usage
qui pourrait être fait des données mises à disposition.
Fond de carte SCAN25 IGN (Licence n° 2010-DPGC03-83)

RTE - NORD-OUEST
14 AVENUE DES LOUVRESSES - 92230 GENNEVILLIERS
Tél. 01 82 64 36 00

Date d'enregistrement : 26/04/2019 12:55:00
Nom du document: 37
Utilisateur: Delmerch



Copyright © 2019 Esri France - IGN

Commune de Reuil-sur-Brèche
Département: OISE

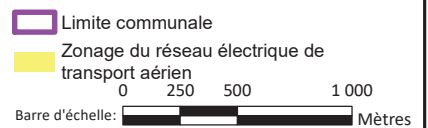
Plan de zonage du réseau
 de transport électrique de tension ≥ 45 kV
 (décret n°91-1147 du 14 octobre 1991
 arrêté du 16 novembre 1994)



17T000000015960H, LIAISON 400kV N0 1 ARGOEUVES - TERRIER

17T0000000159827, LIAISON 400kV N0 2 ARGOEUVES-TERRIER

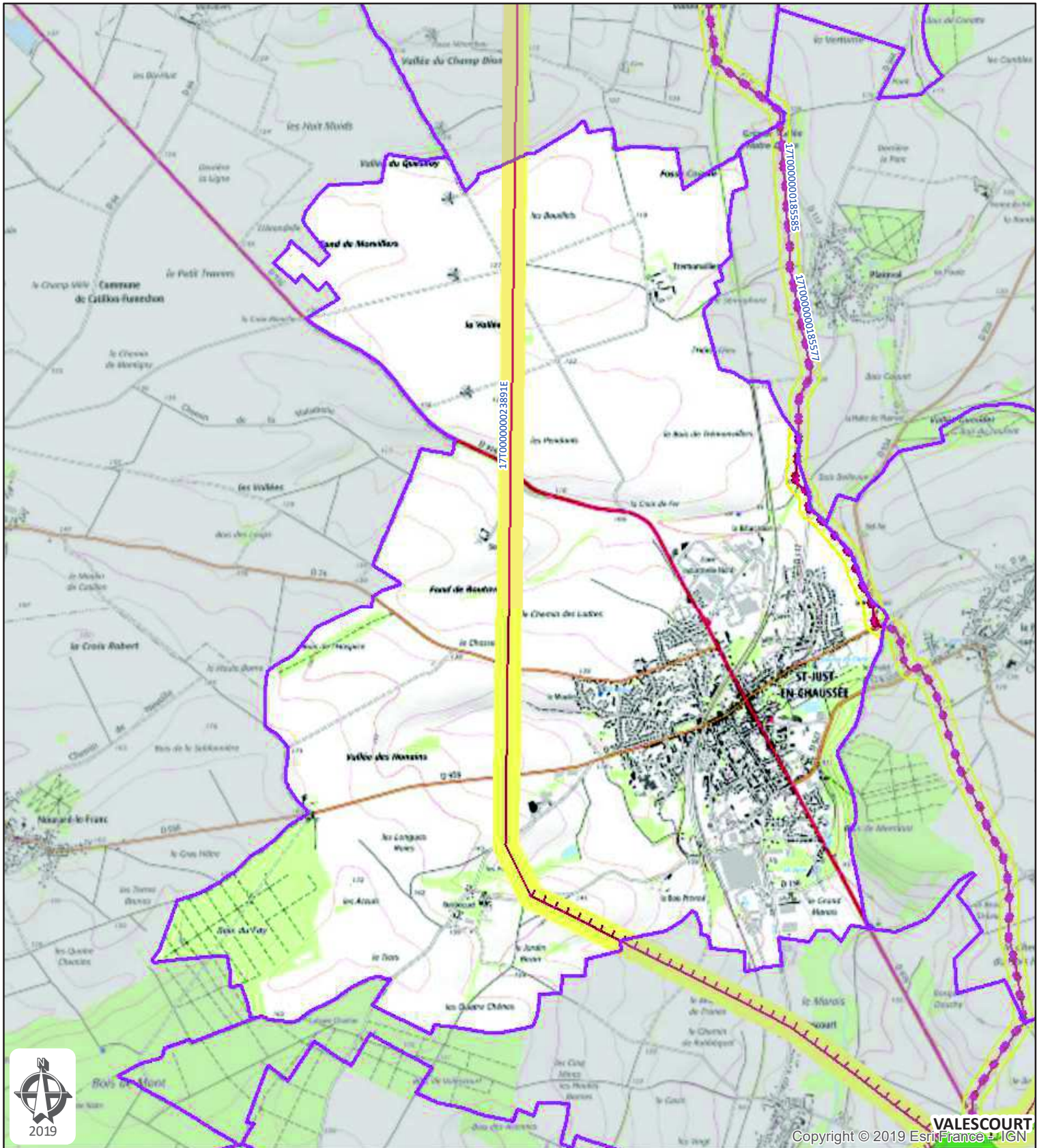
17T0000000159835, LIAISON 400kV N0 3 ARGOEUVES-TERRIER



Carte réalisée par DDI/CDIL/SCET/CDR/2018
 RTE ne pourra être tenu responsable de l'usage
 qui pourrait être fait des données mises à disposition.
 Fond de carte SCAN25 IGN (Licence n° 2010-DPGC03-83)

RTE - NORD-OUEST
 14 AVENUE DES LOUVRESSES - 92230 GENNEVILLIERS
 Tél. 01 82 64 36 00

Date d'enregistrement : 26/04/2019 12:55:00
 Nom du document: 37
 Utilisateur: Delmerchr



VALESCOURT
Copyright © 2019 Esri France - IGN



Commune de Saint-Just-en-Chaussée
Département: OISE

Plan de zonage du réseau
de transport électrique de tension ≥ 45 kV
(décret n°91-1147 du 14 octobre 1991
arrêté du 16 novembre 1994)



- Limite communale
- Zonage du réseau électrique de transport aérien
- Zonage du réseau électrique de transport souterrain



1770000000185577, LIAISON 63kV NO 1 BRETEUIL-GANNES(S.N.C.F.)-VALESCOURT

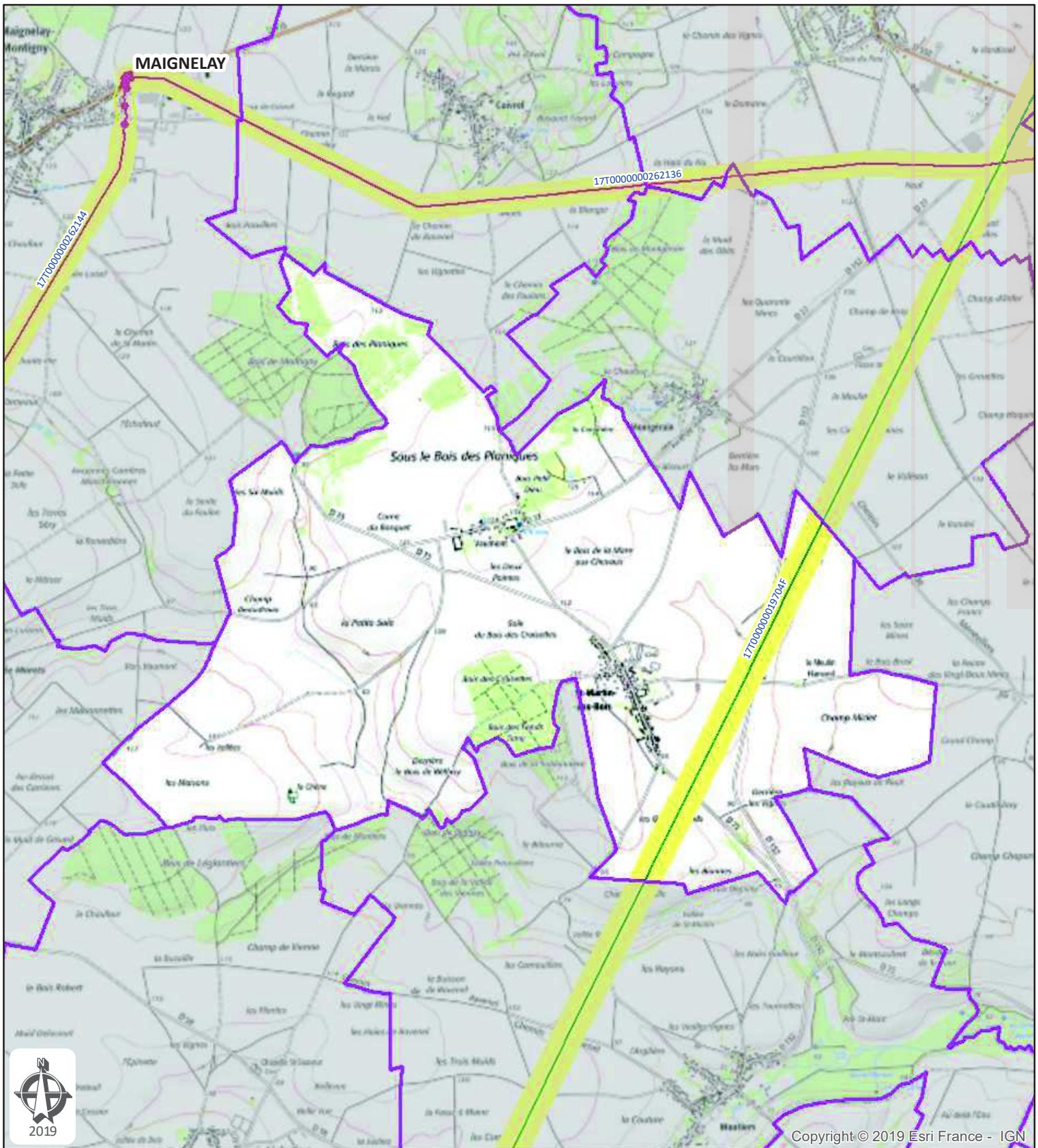
1770000000185585, LIAISON 63kV NO 2 BRETEUIL - HARGICOURT - VALESCOURT

177000000023891E, LIAISON 63kV NO 2 GANNES (S.N.C.F) - VALESCOURT

Carte réalisée par DDI/CDIL/SCET/CDR/2018
RTE ne pourra être tenu responsable de l'usage
qui pourrait être fait des données mises à disposition.
Fond de carte SCAN25 IGN (Licence n° 2010-DPGC03-83)

RTE - NORD-OUEST
14 AVENUE DES LOUVRESSES - 92230 GENNEVILLIERS
Tél. 01 82 64 36 00

Date d'enregistrement : 26/04/2019 12:55:00
Nom du document: 37
Utilisateur: Delmerchr

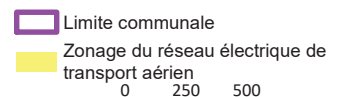


Copyright © 2019 Esri France - IGN

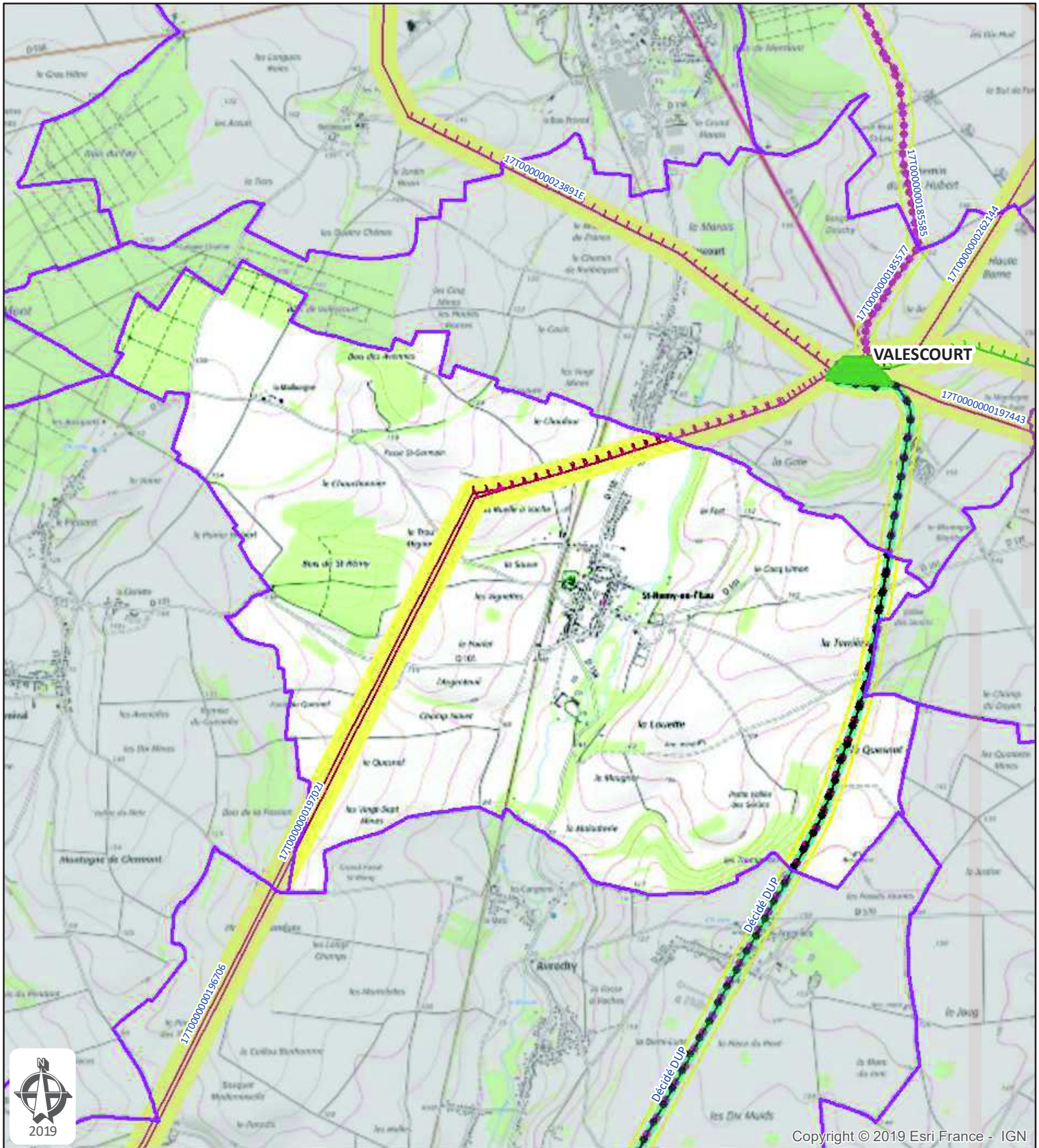


Commune de Saint-Martin-aux-Bois
Département: OISE

Plan de zonage du réseau
 de transport électrique de tension ≥ 45 kV
 (décret n°91-1147 du 14 octobre 1991
 arrêté du 16 novembre 1994)

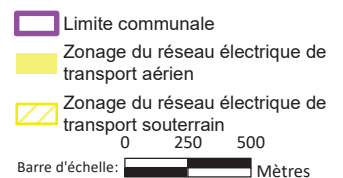


17700000019704F, LIAISON 225kV NO 1 CARRIERES - ROYE - VALESCOURT

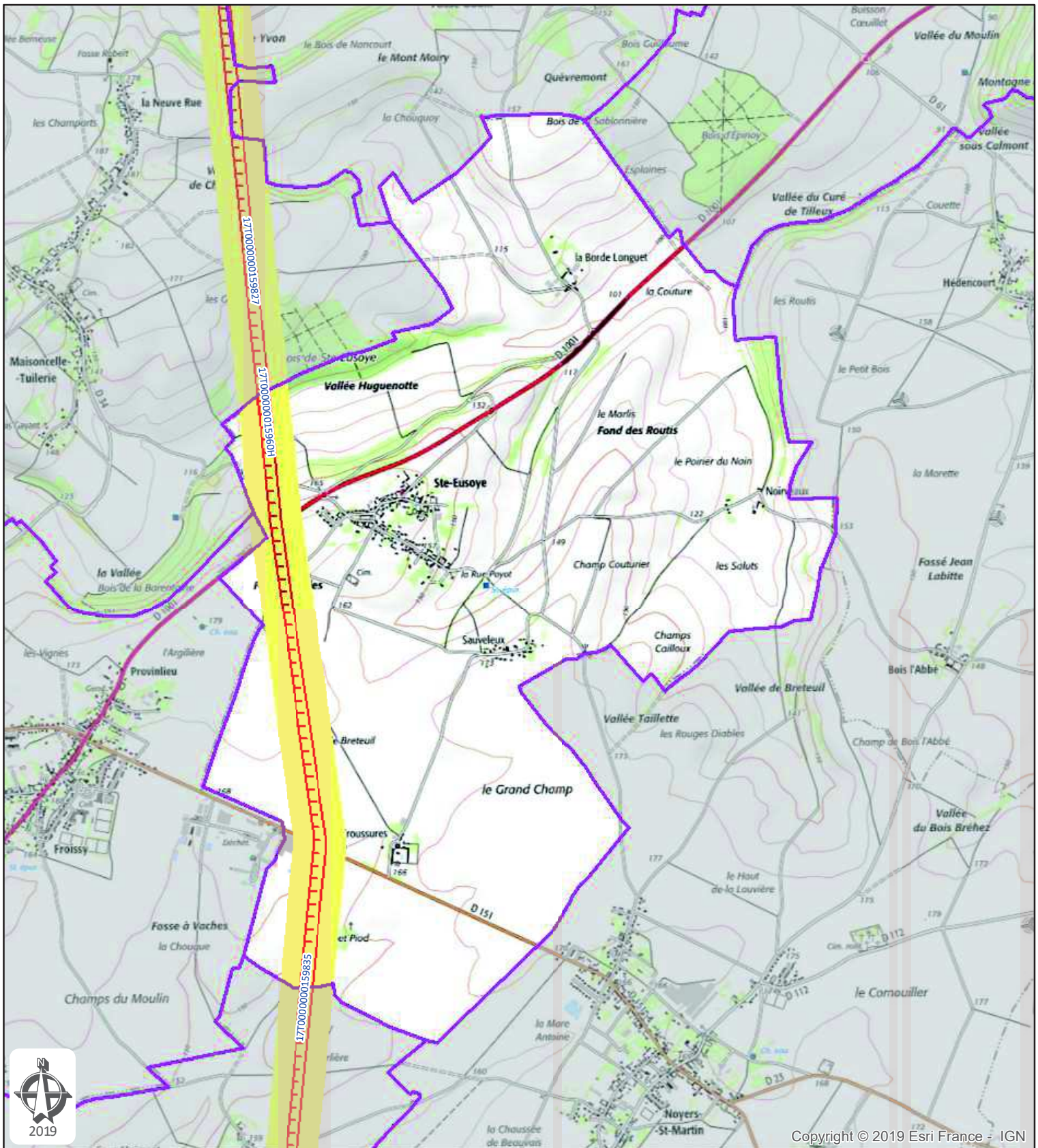


Commune de Saint-Remy-en-l'Eau
Département: OISE

Plan de zonage du réseau de transport électrique de tension ≥ 45 kV
 (décret n°91-1147 du 14 octobre 1991
 arrêté du 16 novembre 1994)



- 1770000000196706, LIAISON 63kV NO 2 CARRIERES-VALESCOURT
- 177000000019702J, LIAISON 63kV NO 1 CARRIERES-RANTIGNY-VALESCOURT
- Décidé DUP, LIAISON 90 kV NO 1 CARRIERES - VALESCOURT
- Décidé DUP, LIAISON 90 kV NO 1 VALESCOURT - RANTIGNY



Copyright © 2019 Esri France - IGN



Commune de Sainte-Eusoye
Département: OISE

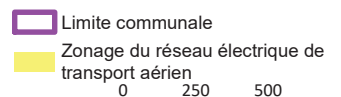
Plan de zonage du réseau
 de transport électrique de tension ≥ 45 kV
 (décret n°91-1147 du 14 octobre 1991
 arrêté du 16 novembre 1994)



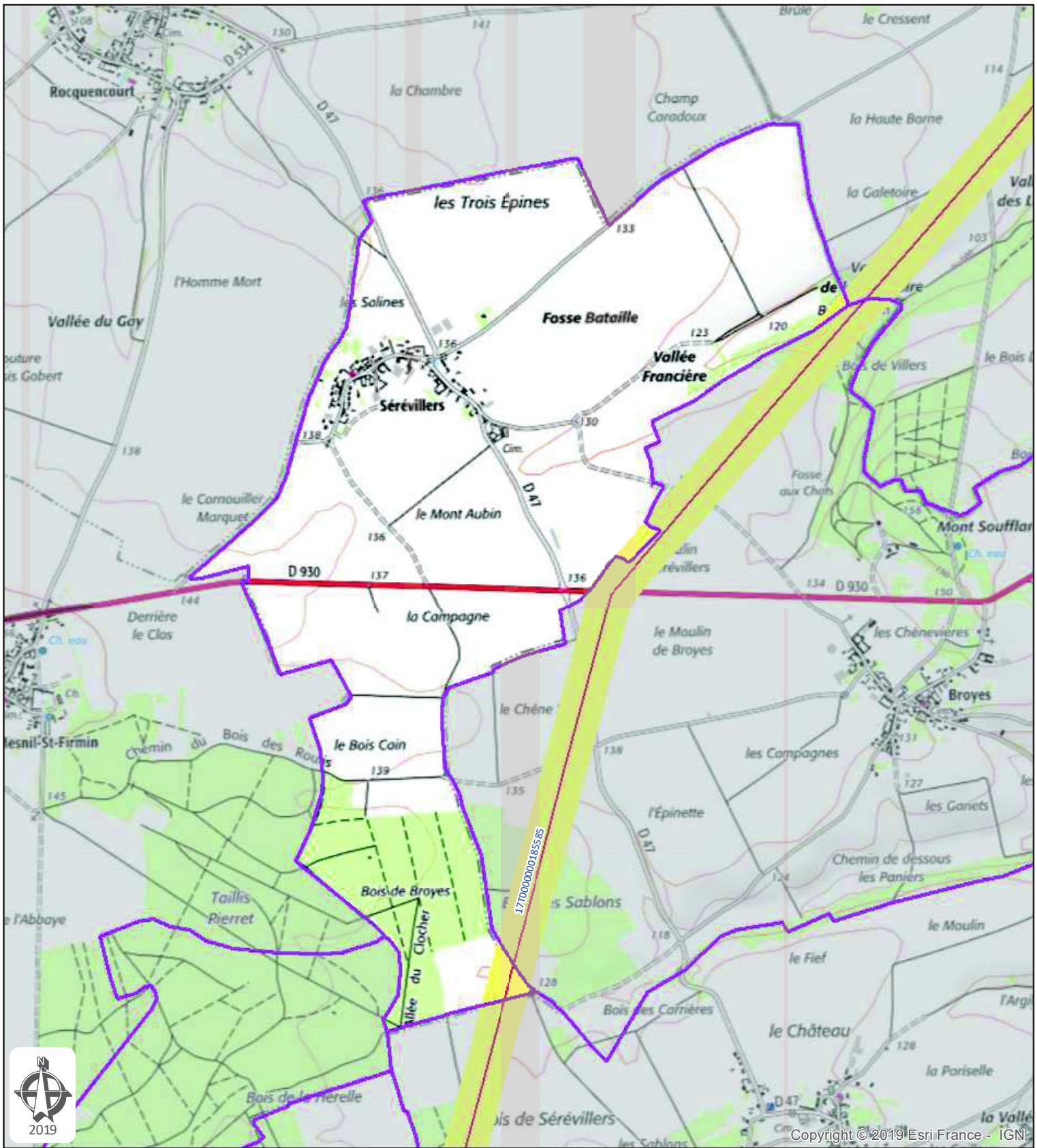
17T000000015960H, LIAISON 400kV N0 1 ARGOEUVES - TERRIER

17T0000000159827, LIAISON 400kV N0 2 ARGOEUVES-TERRIER

17T0000000159835, LIAISON 400kV N0 3 ARGOEUVES-TERRIER



Barre d'échelle: 0 250 500 Mètres

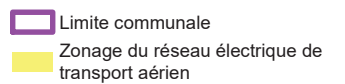


Copyright © 2019 Esri France - IGN



Commune de Sérévillers
Département: OISE

Plan de zonage du réseau
 de transport électrique de tension ≥ 45 kV
 (décret n°91-1147 du 14 octobre 1991
 arrêté du 16 novembre 1994)

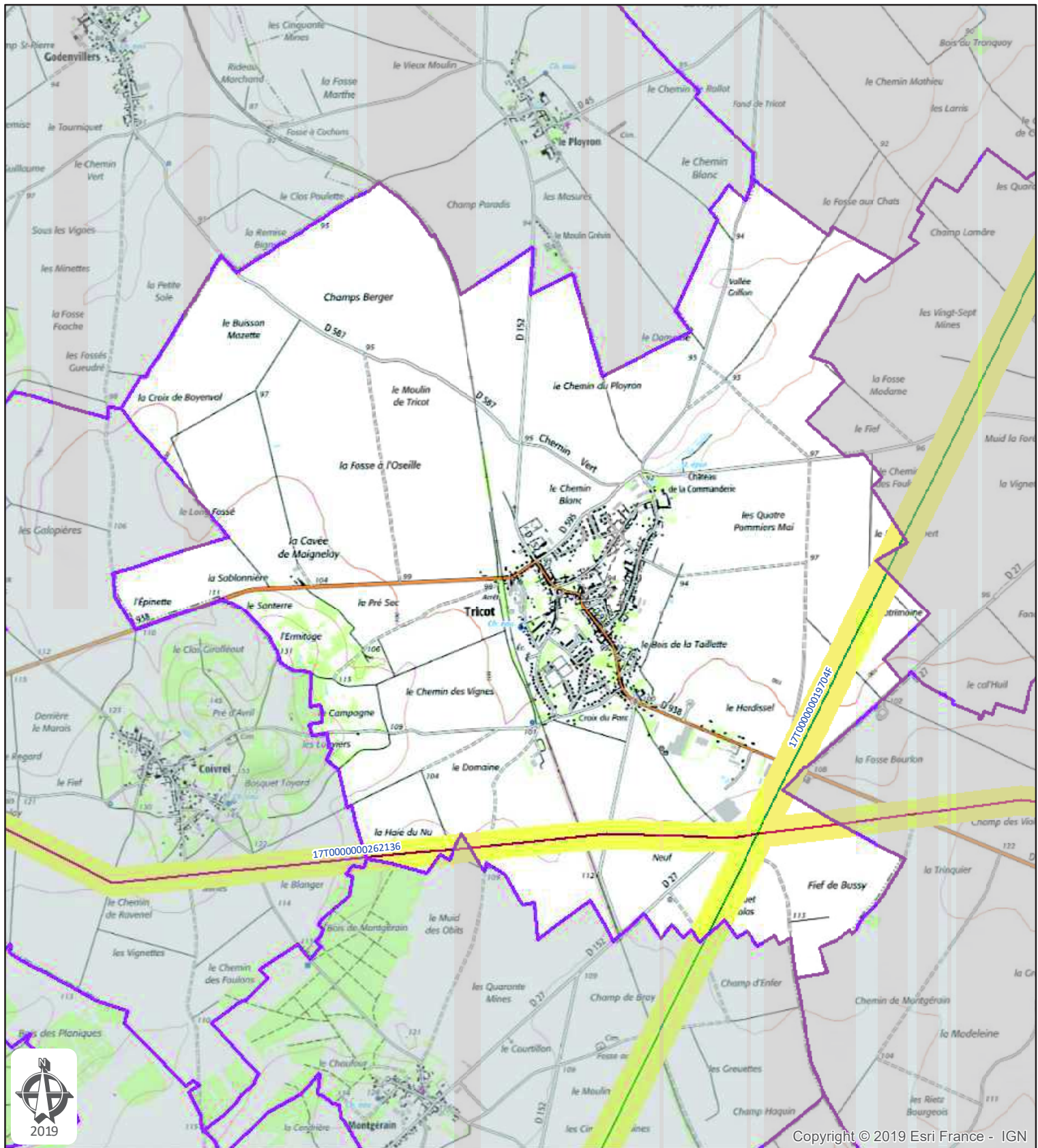


17T000000185585, LIAISON 63kV NO 2 BRETEUIL - HARGICOURT - VALESCOURT

Carte réalisée par DDI/CDIL/SCET/CDR/2018
 RTE ne pourra être tenu responsable de l'usage
 qui pourrait être fait des données mises à disposition.
 Fond de carte SCAN25 IGN (Licence n° 2010-DPGC03-83)

RTE - NORD-OUEST
 14 AVENUE DES LOUVRESSES - 92230 GENNEVILLIERS
 Tél. 01 82 64 36 00

Date d'enregistrement : 26/04/2019 12:55:00
 Nom du document: 37
 Utilisateur: Delmerchr



Copyright © 2019 Esri France - IGN



Commune de Tricot
Département: OISE

Plan de zonage du réseau
de transport électrique de tension ≥ 45 kV
(décret n°91-1147 du 14 octobre 1991
arrêté du 16 novembre 1994)



Limite communale
 Zonage du réseau électrique de transport aérien
 0 250 500
 Barre d'échelle: Mètres

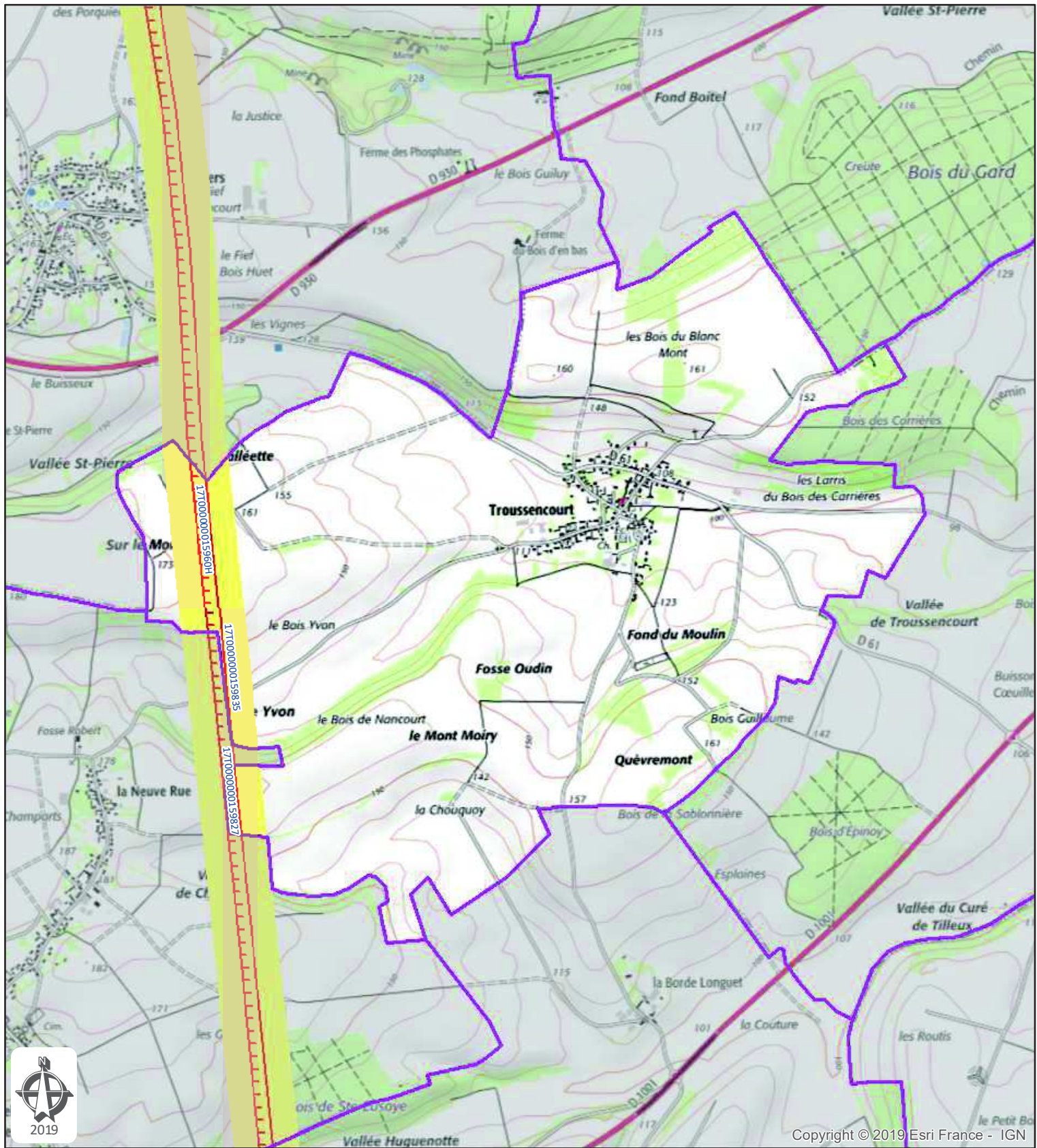
17T000000019704F, LIAISON 225kV NO 1 CARRIERES - ROYE - VALESCOURT

17T0000000262136, LIAISON 63kV NO 1 MAIGNELAY-MATZ (RESSONS SUR)

Carte réalisée par DDI/CDIL/SCET/CDR/2018
RTE ne pourra être tenu responsable de l'usage
qui pourrait être fait des données mises à disposition.
Fond de carte SCAN25 IGN (Licence n° 2010-DPGC03-83)

RTE - NORD-OUEST
14 AVENUE DES LOUVRESSES - 92230 GENNEVILLIERS
Tél. 01 82 64 36 00

Date d'enregistrement : 26/04/2019 12:55:00
Nom du document: 37
Utilisateur: Delmerchr

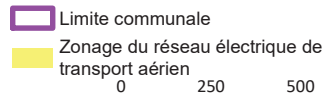


Copyright © 2019 Esri France - IGN



Commune de Troussencourt
Département: OISE

Plan de zonage du réseau
 de transport électrique de tension ≥ 45 kV
 (décret n°91-1147 du 14 octobre 1991
 arrêté du 16 novembre 1994)



Barre d'échelle: 0 250 500 Mètres

Date d'enregistrement : 26/04/2019 12:55:00
 Nom du document: 37
 Utilisateur: Delmerchr

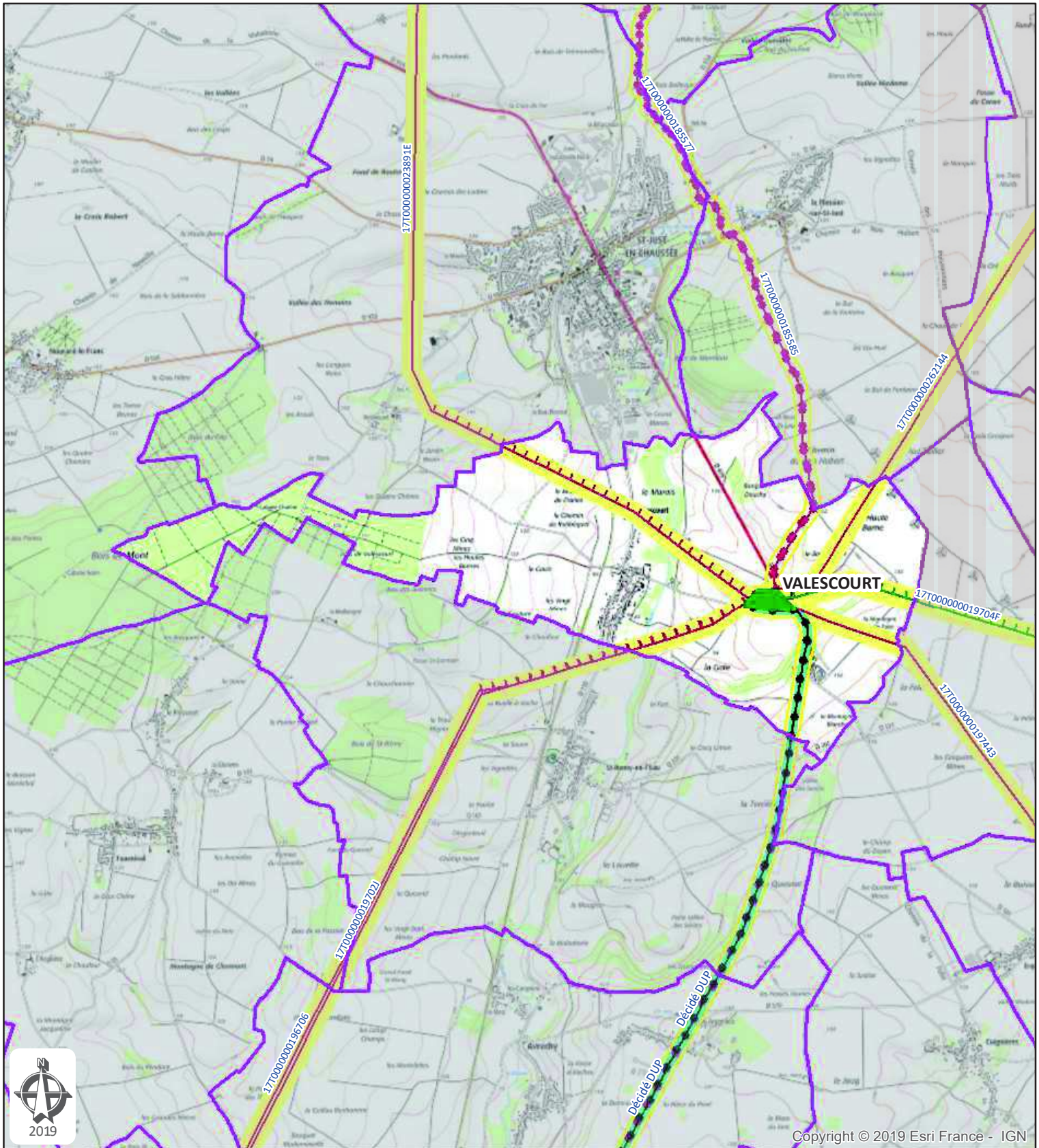
17T000000015960H, LIAISON 400kV NO 1 ARGOEUVES - TERRIER

17T0000000159827, LIAISON 400kV NO 2 ARGOEUVES-TERRIER

17T0000000159835, LIAISON 400kV NO 3 ARGOEUVES-TERRIER

Carte réalisée par DDI/CDIL/SCET/CDR/2018
 RTE ne pourra être tenu responsable de l'usage
 qui pourrait être fait des données mises à disposition.
 Fond de carte SCAN25 IGN (Licence n° 2010-DPGC03-83)

RTE - NORD-OUEST
 14 AVENUE DES LOUVRESSES - 92230 GENNEVILLIERS
 Tél. 01 82 64 36 00



Rte

17T000000185577, LIAISON 63kV NO 1 BRETEUIL-GANNES(S.N.C.F.)-VALESCOURT
 17T000000185585, LIAISON 63kV NO 2 BRETEUIL - HARGICOURT - VALESCOURT
 17T000000196706, LIAISON 63kV NO 2 CARRIERES-VALESCOURT
 17T00000019702J, LIAISON 63kV NO 1 CARRIERES-RANTIGNY-VALESCOURT
 17T00000019704F, LIAISON 225kV NO 1 CARRIERES - ROYE - VALESCOURT
 17T000000197443, LIAISON 63kV NO 1 CATENY-VALESCOURT
 17T00000023891E, LIAISON 63kV NO 2 GANNES (S.N.C.F) - VALESCOURT
 17T000000262144, LIAISON 63kV NO 1 MAIGNELAY-VALESCOURT
 17T00000029494V, RES. LIAISON 225kV NO 2 VALESCOURT - PIQUAGE A PRONLEROY

Poste électrique 225 kV

Décidé DUP, LIAISON 90 kV NO 1 CARRIERES - VALESCOURT
 Décidé DUP, LIAISON 90 kV NO 1 VALESCOURT - RANTIGNY

Carte réalisée par DDI/CDIL/SCET/CDR/2018
 RTE ne pourra être tenu responsable de l'usage
 qui pourrait être fait des données mises à disposition.
 Fond de carte SCAN25 IGN (Licence n° 2010-DPGC03-83)

Commune de Valescourt
 Département: OISE

RTE - NORD-OUEST
 14 AVENUE DES LOUVRESSES - 92230 GENNEVILLIERS
 Tél. 01 82 64 36 00

Plan de zonage du réseau de transport électrique de tension ≥ 45 kV (décret n°91-1147 du 14 octobre 1991 arrêté du 16 novembre 1994)

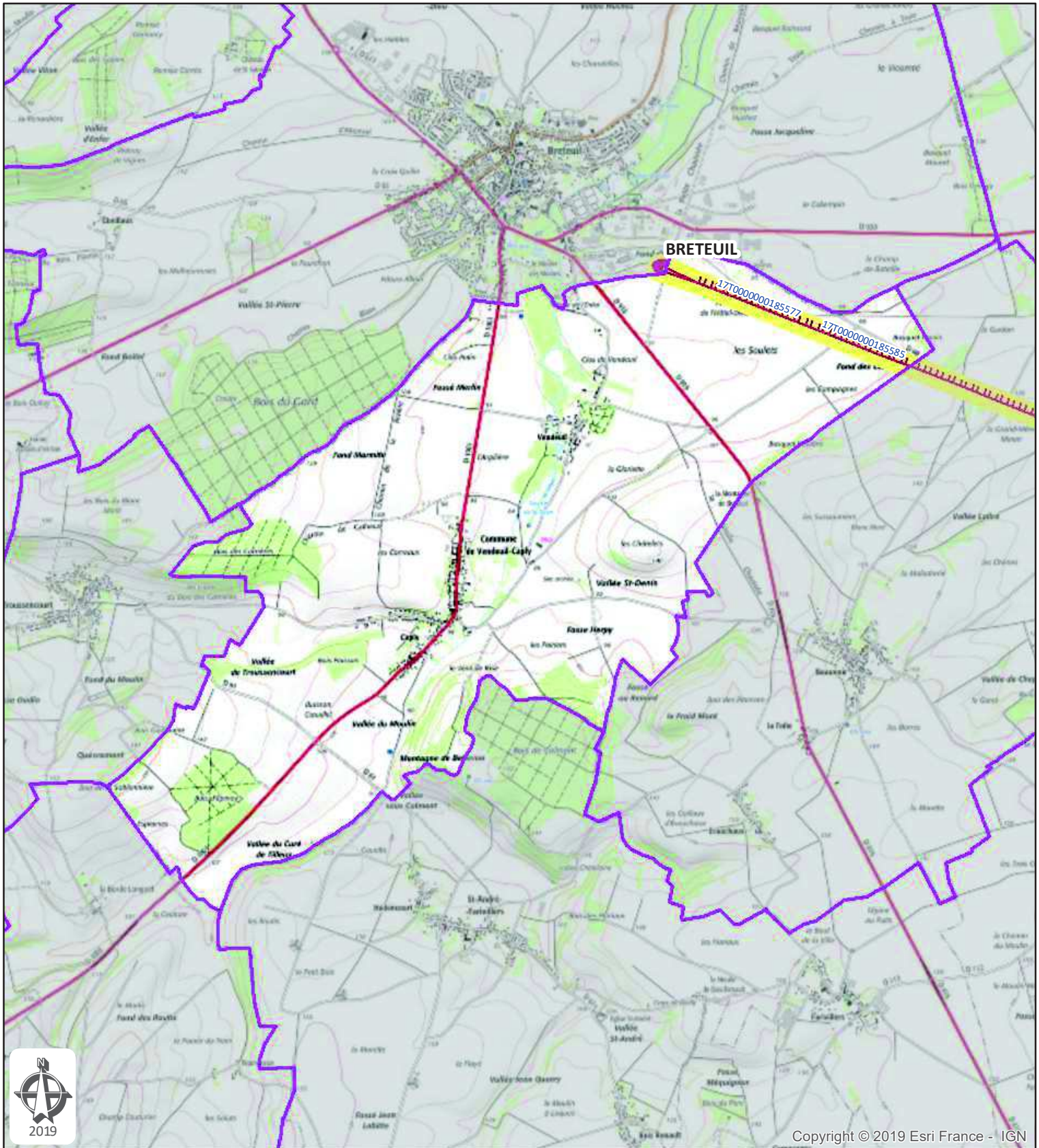
400kV	225kV	150kV	90kV	63kV	<63kV	Hors tension	Fibre optique
-------	-------	-------	------	------	-------	--------------	---------------

 Limite communale
 Zonage du réseau électrique de transport aérien
 Zonage du réseau électrique de transport souterrain


Barre d'échelle: Mètres

Date d'enregistrement : 26/04/2019 12:55:00
 Nom du document: 37
 Utilisateur: Delmerchr

Page 45 sur 47



Copyright © 2019 Esri France - IGN




Commune de Vendeuil-Caply
Département: OISE

Plan de zonage du réseau de transport électrique de tension ≥ 45 kV
(décret n°91-1147 du 14 octobre 1991
arrêté du 16 novembre 1994)

400kV	225kV	150kV	90kV	63kV	<63kV	Hors tension	Fibre optique
-------	-------	-------	------	------	-------	--------------	---------------

 Limite communale
 Zonage du réseau électrique de transport aérien

Barre d'échelle:  Mètres

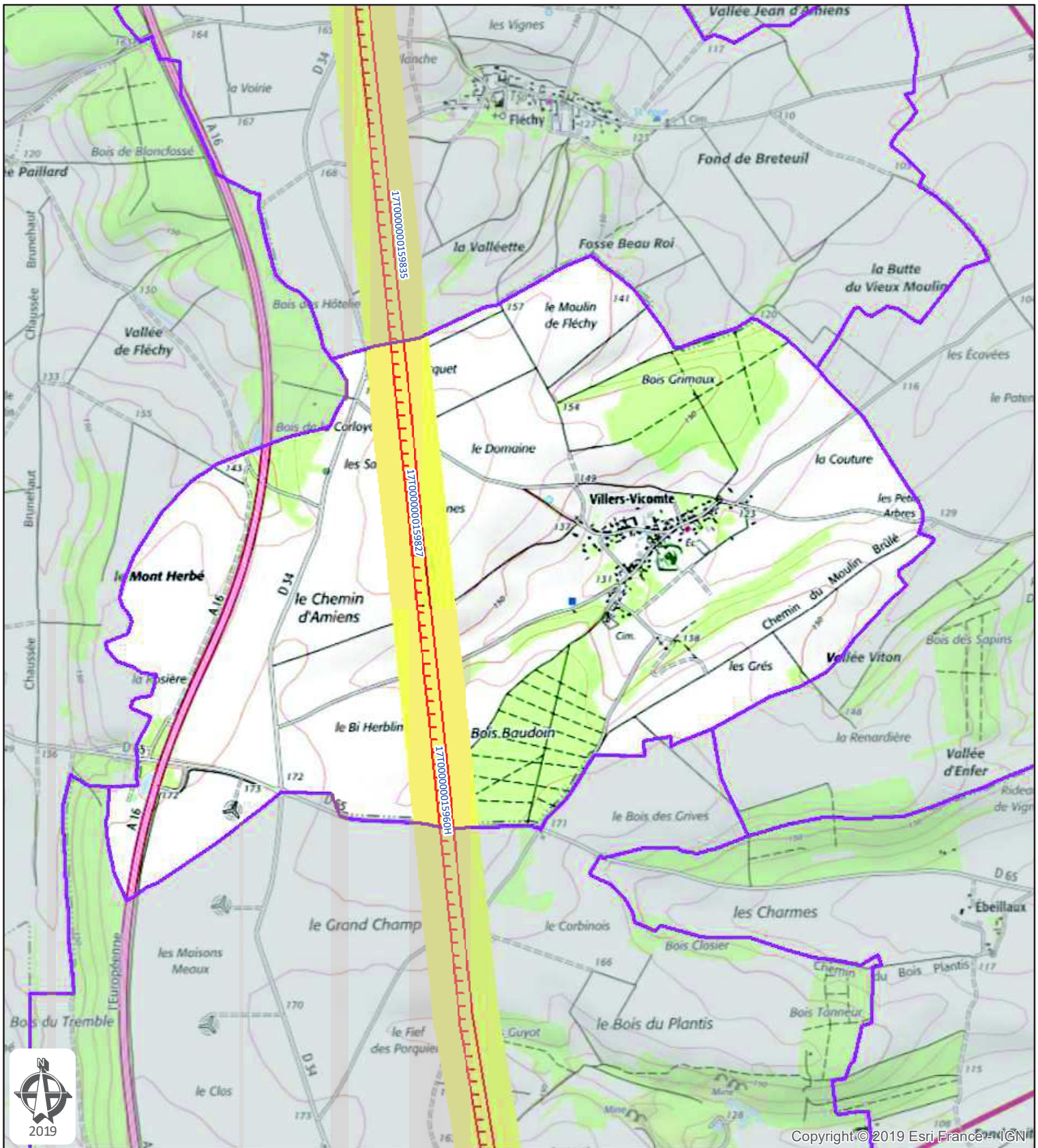
17T0000000185577, LIAISON 63kV NO 1 BRETEUIL-GANNES(S.N.C.F.)-VALESCOURT
 17T0000000185585, LIAISON 63kV NO 2 BRETEUIL - HARGICOURT - VALESCOURT

Carte réalisée par DDI/CDIL/SCET/CDR/2018
 RTE ne pourra être tenu responsable de l'usage
 qui pourrait être fait des données mises à disposition.
 Fond de carte SCAN25 IGN (Licence n° 2010-DPGC03-83)

RTE - NORD-OUEST
 14 AVENUE DES LOUVRESSES - 92230 GENNEVILLIERS
 Tél. 01 82 64 36 00

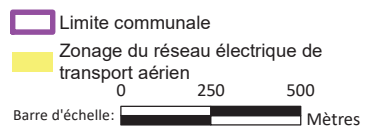
Date d'enregistrement : 26/04/2019 12:55:00
 Nom du document: 37
 Utilisateur: Delmerchr

Page 46 sur 47



Commune de Villers-Vicomte
Département: OISE

Plan de zonage du réseau de transport électrique de tension ≥ 45 kV
 (décret n°91-1147 du 14 octobre 1991
 arrêté du 16 novembre 1994)



17T000000015960H, LIAISON 400kV N0 1 ARGOEUVES - TERRIER

17T0000000159827, LIAISON 400kV N0 2 ARGOEUVES-TERRIER

17T0000000159835, LIAISON 400kV N0 3 ARGOEUVES-TERRIER

Carte réalisée par DDI/CDIL/SCET/CDR/2018
 RTE ne pourra être tenu responsable de l'usage
 qui pourrait être fait des données mises à disposition.
 Fond de carte SCAN25 IGN (Licence n° 2010-DPGC03-83)

RTE - NORD-OUEST
 14 AVENUE DES LOUVRESSES - 92230 GENNEVILLIERS
 Tél. 01 82 64 36 00

Date d'enregistrement : 26/04/2019 12:55:00
 Nom du document: 37
 Utilisateur: Delmerchr

Annexe 1 :

Ouvrages de transport d'énergie électrique et Postes électriques de transformation :

Ouvrages de transport d'énergie électrique
LIT 225kV N0 1 CARRIERES - PIQUAGE A PRONLEROY
LIT 225kV N0 1 ROYE - PIQUAGE A PRONLEROY
LIT 225kV N0 1 VALESCOURT - PIQUAGE A PRONLEROY
LIT 400kV N0 1 ARGOEUVES - TERRIER
LIT 400kV N0 2 ARGOEUVES - TERRIER
LIT 400kV N0 3 ARGOEUVES - TERRIER
LIT 63kV N0 1 BRETEUIL - PIQUAGE A GANNES
LIT 63kV N0 1 CATENOY-VALESCOURT
LIT 63kV N0 1 GANNES (S.N.C.F.) - PIQUAGE A GANNES
LIT 63kV N0 1 MAIGNELAY-MATZ (RESSONS-SUR)
LIT 63kV N0 1 MAIGNELAY-VALESCOURT
LIT 63kV N0 1 VALESCOURT - PIQUAGE A GANNES
LIT 63kV N0 1 VALESCOURT - PIQUAGE A NEUILLY-SOUS-CLERMONT
LIT 63kV N0 2 BRETEUIL-PIQUAGE A LA HERELLE
LIT 63kV N0 2 CARRIERES-VALESCOURT
LIT 63kV N0 2 GANNES (S.N.C.F.)-VALESCOURT
LIT 63kV N0 2 HARGICOURT-PIQUAGE A LA HERELLE
LIT 63kV N0 2 VALESCOURT-PIQUAGE A LA HERELLE
LIT 90kV N01 CARRIERES - VALESCOURT
LIT 90kV N01 VALESCOURT - RANTIGNY
RES. LIT 225kV N0 2 VALESCOURT - PIQUAGE A PRONLEROY

Postes électriques de transformation	Communes
BRETEUIL	BRETEUIL
MAIGNELAY	MAIGNELAY-MONTIGNY
VALESCOURT	VALESCOURT
GANNES (S.N.C.F.)	GANNES